

Россия
Муниципальное бюджетное учреждение
«Институт Горкадастрпроект»
муниципального образования город Краснодар
350000, г. Краснодар, ул. Красная, 89/3
ИНН 2310037903 КПП 230801001
ОГРН 1022301629426

**Проект межевания территории в целях внесения изменений
в проект межевания территории в составе документации по
планировке территории (проекта планировки территории и
проекта межевания территории) для размещения
линейного объекта (автомобильной дороги, сетей
инженерно-технического обеспечения) по улице
им. Самиренко, от улицы Совхозной до улицы Памяти
Чернобыльцев, в Прикубанском внутригородском округе
города Краснодара**

810-МЗ/2021-ДПТ/ЛО

ПРОЕКТ МЕЖЕВАНИЯ ТЕРРИТОРИИ

Основная часть
Текстовая часть
Графическая часть
Материалы по обоснованию
Пояснительная записка
Графическая часть

Том 1
(листы 1 - 2)

Россия
Муниципальное бюджетное учреждение
«Институт Горкадастрпроект»
муниципального образования город Краснодар
350000, г. Краснодар, ул. Красная, 89/3
ИНН 2310037903 КПП 230801001
ОГРН 1022301629426

Заказчик: МКУ «Центр мониторинга дорожного движения и транспорта»

**Проект межевания территории в целях внесения изменений
в проект межевания территории в составе документации по
планировке территории (проекта планировки территории и
проекта межевания территории) для размещения
линейного объекта (автомобильной дороги, сетей
инженерно-технического обеспечения) по улице
им. Самиренко, от улицы Совхозной до улицы Памяти
Чернобыльцев, в Прикубанском внутригородском округе
города Краснодара**

810-МЗ/2021-ДПТ/ЛО

ПРОЕКТ МЕЖЕВАНИЯ ТЕРРИТОРИИ

Основная часть
Текстовая часть
Графическая часть
Материалы по обоснованию
Пояснительная записка
Графическая часть

Том 1
(листы 1 - 2)

Директор










ГИП



Д.С. Зайцев

Д.Е. Сечь

Краснодар 2021

Обозначение			Наименование			Примечание																																													
810-МЗ/2021-ДПТ/ЛО-С			Содержание тома																																																
810-МЗ/2021-ДПТ/ЛО-СГ			Состав градостроительной документации																																																
810-МЗ/2021-ДПТ/ЛО-ПЗ			Проект межевания территории Основная часть Раздел 2 «Проект межевания территории. Текстовая часть» 1 Проектное решение 2 Перечень земельных участков 3 Перечень координат характерных точек образуемых земельных участков 4 Сведения о границах территории, приме- нительно к которой осуществляется подго- товка проекта межевания 5 Вид разрешенного использования обра- зуемых земельных участков Материалы по обоснованию Раздел 4 «Материалы по обоснованию про- екта межевания территории. Пояснительная записка» 1 Обоснование определения местоположе- ния границ образуемого земельного участка 2 Обоснование способа образования зе- мельного участка 3 Обоснование определения размеров об- разуемого земельного участка 4 Обоснование определения границ публич-																																																
<table border="1"> <tr> <td></td><td></td><td></td><td></td><td></td><td></td> </tr> <tr> <td colspan="6">810-МЗ/2021-ДПТ/ЛО-С</td> </tr> <tr> <td>Изм.</td><td>Коп.уч.</td><td>Лист</td><td>Недок</td><td>Подпись</td><td>Дата</td> </tr> <tr> <td>ГИП</td><td></td><td>Сечь</td><td></td><td></td><td>06.21</td> </tr> <tr> <td>Глав. спец.</td><td></td><td>Вербицкий</td><td></td><td></td><td>06.21</td> </tr> <tr> <td>Н.Контроль</td><td></td><td>Сечь</td><td></td><td></td><td>06.21</td> </tr> </table>												810-МЗ/2021-ДПТ/ЛО-С						Изм.	Коп.уч.	Лист	Недок	Подпись	Дата	ГИП		Сечь			06.21	Глав. спец.		Вербицкий			06.21	Н.Контроль		Сечь			06.21	<table border="1"> <tr> <td>Стадия</td><td>Лист</td><td>Листов</td> </tr> <tr> <td>ПМТ</td><td>1</td><td>2</td> </tr> <tr> <td colspan="3"> МБУ «Институт Горкадастрпроект» </td> </tr> </table>	Стадия	Лист	Листов	ПМТ	1	2	МБУ «Институт Горкадастрпроект»		
810-МЗ/2021-ДПТ/ЛО-С																																																			
Изм.	Коп.уч.	Лист	Недок	Подпись	Дата																																														
ГИП		Сечь			06.21																																														
Глав. спец.		Вербицкий			06.21																																														
Н.Контроль		Сечь			06.21																																														
Стадия	Лист	Листов																																																	
ПМТ	1	2																																																	
МБУ «Институт Горкадастрпроект»																																																			

ного сервитута, подлежащего установлению в соответствии с законодательством Российской Федерации

Исходные документы:

- постановление администрации муниципального образования город Краснодар от 18.06.2021 № 2467 «О разрешении подготовки проекта межевания территории в целях внесения изменений в проект межевания территории в составе документации по планировке территории (проекта планировки территории и проекта межевания территории) для размещения линейного объекта (автомобильной дороги, сетей инженерно-технического обеспечения) по улице им. Смирненко, от улицы Совхозной до улицы Памяти Чернобыльцев, в Прикубанском внутригородском округе города Краснодара»;
- техническое задание;
- сведения государственной информационной системы обеспечения градостроительной деятельности МО город Краснодар от 29.06.2021 №29/9424-1;
- сведения управления государственной охраны объектов культурного наследия Краснодарского края от 29.06.2021 № 78-19-9873/21;
- сведения департамента муниципальной собственности и городских земель администрации муниципального образования город Краснодар;
- сведения единого государственного реестра недвижимости.

ГРАФИЧЕСКИЕ МАТЕРИАЛЫ:

810-МЗ/2021 – ДПТ/ЛО -
лист 1

Чертеж межевания территории. М 1:1000

810-МЗ/2021 – ДПТ/ЛО -
лист 2


Чертеж обоснования проекта межевания территории М 1:1000

810-МЗ/2021-ДПТ/ЛО-С

Лист

2

Но- мер тома	Обозначение	Наименование	Приме- чание
1	810-МЗ/2021-ДПТ/ЛО (листы 1-2)	Проект межевания территории Основная часть Тестовая часть Графическая часть Материалы по обоснованию Пояснительная записка Графическая часть	
2	Приложение	Отчёт по инженерно-геодезическим изысканиям	

						810-МЗ/2021-ДПТ/ЛО- СГ		
Изм.	Кол.уч.	Лист	Недок	Подпись	Дата			
						Стадия	Лист	Листов
ГИП/ГАП		Сечь,Д.Е.			06.21	ППТ	1	1
						МБУ «Институт Горкадастрпроект»		

Основная часть




Раздел 2 «Проект межевания территории. Текстовая часть»

1 Проектное решение

Настоящий проект межевания территории выполнен в отношении линейного объекта (автомобильной дороги, сетей инженерно-технического обеспечения) по улице им. Симиренко, от улицы Совхозной до улицы Памяти Чернобыльцев, в Прикубанском внутригородском округе города Краснодара

Разработка документации выполнена на основании следующих нормативно - правовых документов:

- Градостроительный кодекс РФ от 29.12.2004г. № 190-ФЗ;
- Земельный кодекс РФ от 25.10.2001г. № 136-ФЗ;
- федеральный закон «О государственной регистрации недвижимости» от 13.07.2015 № 218-ФЗ;
- федеральный закон «О кадастровой деятельности» от 24.07.2007 № 221-ФЗ;
- решение городской Думы Краснодара от 30.01.2007 № 19 п.6 «Об утверждении правил землепользования и застройки на территории муниципального образования город Краснодар»;
- постановление правительства РФ от 12.05.2017г. №564 «Об утверждении положения о составе и содержании документации по планировке территории, предусматривающей размещение одного или нескольких линейных объектов»

						810-МЗ/2021-ДПТ/ЛО-ПЗ			
Изм.	Кол.уч	Лист	№ док	Подпись	Дата	Пояснительная записка	Стадия	Лист	Листов
ГИП		Сечь			06.21		ДПТ	1	15
Глав. спец.		Вербицкий			06.21		МБУ «Институт Горкадастрпроект»		
Н.Контроль		Сечь			06.21				

Исходные данные:

- постановление администрации муниципального образования город Краснодар от 18.06.2021 № 2467 «О разрешении подготовки проекта межевания территории в целях внесения изменений в проект межевания территории в составе документации по планировке территории (проекта планировки территории и проекта межевания территории) для размещения линейного объекта (автомобильной дороги, сетей инженерно-технического обеспечения) по улице

им. Симиренко, от улицы Совхозной до улицы Памяти Чернобыльцев, в Прикубанском внутригородском округе города Краснодара»;

- техническое задание;
- сведения государственной информационной системы обеспечения градостроительной деятельности МО город Краснодар от 29.06.2021 №29/9424-1;
- сведения управления государственной охраны объектов культурного наследия Краснодарского края от 29.06.2021 № 78-19-9873/21;
- сведения департамента муниципальной собственности и городских земель администрации муниципального образования город Краснодар;
- сведения единого государственного реестра недвижимости.

Проектом межевания территории предусматривается:

- образование земельных участков из земель, государственная собственность на которые не разграничена, на территории МО г.Краснодар;
- образование земельных участков для размещения объекта местного значения - автомобильной дороги, подлежащих изъятию для муниципальных нужд, путем раздела исходного земельного участка сторонних землепользователей;
- образование земельных участков для размещения объекта местного значения - автомобильной дороги, путем раздела исходного земельного участка, право собственности на который не зарегистрировано.

2 Перечень земельных участков

Таблица 1 - Перечень образуемых земельных участков из земель, государственная собственность на которые не разграничена, на территории МО г. Краснодар

Условный номер образуемых земельных участков (ЗУ)	Номера характерных точек образуемых ЗУ	Кадастровые номера ЗУ, из которых образуются ЗУ	Площадь образуемых ЗУ, кв.м	Способ образования ЗУ	Сведения об отнесении (не отнесении) образуемых ЗУ к территории общего пользования
:ЗУ1	Точки 1-5	земли, государственная собственность на которые не разграничена, на территории МО г. Краснодар	318	образование земельных участков из земель, государственная собственность на которые не разграничена, на территории МО г. Краснодар	относится
:ЗУ2	Точки 6-19	земли, государственная собственность на которые не разграничена, на территории МО г. Краснодар	1634	образование земельных участков из земель, государственная собственность на которые не разграничена, на территории МО г. Краснодар	относится

Таблица 2 - Перечень образуемых земельных участков для размещения объекта местного значения - автомобильной дороги, путем раздела исходного земельного участка, право собственности на который не зарегистрировано

Условный номер образуемых земельных участков (ЗУ)	Номера характерных точек образуемых ЗУ	Кадастровые номера ЗУ, из которых образуются ЗУ	Площадь образуемых ЗУ, кв.м	Способ образования ЗУ	Сведения об отнесении (не отнесении) образуемых ЗУ к территории общего пользования
291/ЗУ1	Точки 20-39	23:43:0000000:291	761	образование земельных участков для размещения объекта местного значения - автомобильной дороги, путем раздела исходного земельного участка, право собственности на который не зарегистрировано	относится
292/ЗУ2	Точки 40-42, 6, 19, 43	23:43:0000000:291	204		относится
291/ЗУ3	Точки 8, 44-51, 9	23:43:0000000:291	533		относится

Таблица 3 – Перечень образуемых земельных участков для размещения объекта местного значения - автомобильной дороги, подлежащих изъятию для муниципальных нужд, путем раздела исходного земельного участка сторонних землепользователей

Условный номер образуемых земельных участков (ЗУ)	Номера характерных точек образуемых ЗУ	Кадастровые номера ЗУ, из которых образуются ЗУ	Площадь образуемых ЗУ, кв.м	Способ образования ЗУ	Сведения об отнесении (не отнесении) образуемых ЗУ к территории общего пользования
5988/ЗУ1	Точки 52-65	23:43:0137001:5988	745	образование земельных участков для размещения объекта местного значения - автомобильной дороги, подлежащих изъятию для муниципальных нужд, путем раздела исходного земельного участка сторонних землепользователей	относится
5988/ЗУ2	Точки 66-78, 41, 40, 79-83, 59-61, 84-86, 62-65, 87-93, 20, 39, 94,95, 3, 2	23:43:0137001:5988	14098		относится
5988/ЗУ3	57-59, 84-86	23:43:0137001:5988	28		относится

Таблица 4 - Перечень и адреса расположенных на земельном участке, подлежащем изъятию для муниципальных нужд, объектов недвижимого имущества

Кадастровый номер ОКС	Кадастровый номер ЗУ	Адрес	Наименование
23:43:0137001:19053	23:43:137001:5988	Российская Федерация, Краснодарский край, город Краснодар, Прикубанский внутригородской округ, ул. им. Смирненко, 18/1, стр. 1	Блочная комплектная трансформаторная подстанция 2БКТП-2*1250-10/0,4 кВ №2651-п литер "XI"
23:43:0137001:19312	23:43:137001:5988	Краснодарский край, г. Краснодар, Прикубанский внутригородской округ, от ТК - УТ 14 А по проспекту им. Константина Образцова, ул. Эльбрусской до домов 16, 18, 39, 43, 45, 47, по ул.им. Смирненко	Сооружение. Сети теплоснабжения, назначение: нежилое. Протяженность: 1120 м.
23:43:0137001:20277	23:43:137001:5988	Краснодарский край, г. Краснодар, Прикубанский внутригородской округ, на пересечении ул. им. Смирненко и ул. Эльбрусской	Сооружение
23:43:0137001:20283	23:43:137001:5988	Краснодарский край, г. Краснодар, ул. Смирненко, 37	сети канализации
23:43:0137001:20498	23:43:137001:5988	Краснодарский край, г. Краснодар, ул. Смирненко, 37	сети канализации
23:43:0137001:20499	23:43:137001:5988	Краснодарский край, г. Краснодар, ул. Смирненко, 37	сети водоснабжения
23:43:0137001:21383	23:43:137001:5988	Краснодарский край, г. Краснодар, Прикубанский внутригородской округ, по ул. им. Смирненко от жилых домов № 43, 45 и многоуровневой автостоянки № 47, по ул. Эльбрусской до проспекта им. Константина Образцова.	Сооружение
23:43:0137001:21384	23:43:137001:5988	Краснодарский край, г. Краснодар, Прикубанский внутригородской округ, от жилых домов № 16, 18, 39 по ул. им. Смирненко	Сооружение

Таблица 5 - Перечень земельных участков, находящихся в собственности муниципального образования город Краснодар

№ п/п	Кадастровый номер земельного участка	Площадь ЗУ, кв.м	Местоположение	Категория земель	Разрешенное использование
1	23:43:0000000:13540	7077 +/- 29	Краснодарский край, г. Краснодар, Прикубанский внутригородской округ, ул. им. Смирненко, 59	Земли населенных пунктов	улично-дорожная сеть
2	23:43:0137001:656	6043 +/- 6	Местоположение установлено относительно ориентира, расположенного в границах участка. Почтовый адрес ориентира: край Краснодарский, г. Краснодар, Прикубанский внутригородской округ, ул. им. Яна Полуяна и ул. им. Тургенева, жилой район "Солнечный"	Земли населенных пунктов	Для организации подъездов
3	23:43:0137001:20268	590 +/- 9	Местоположение установлено относительно ориентира, расположенного в границах участка. Почтовый адрес ориентира: Краснодарский край, г. Краснодар, ул. им. Смирненко, д. б/н.	Земли населенных пунктов	Общественные здания административного назначения: объекты органов государственной власти и местного самоуправления; административные и офисные здания; кредитно-финансовые учреждения и банки; иные учреждения, предназначенные преимущественно для умственного труда и непроизводственной сферы деятельности, отличающиеся от зданий для осуществления деятельности по производству материальных ценностей или услуг населению
4	23:43:0137001:20269	600 +/- 9	Местоположение установлено относительно ориентира, расположенного в границах участка. Почтовый адрес ориентира: Краснодарский край, г. Краснодар, ул. им. Смирненко, д. б/н.	Земли населенных пунктов	Улично-дорожная сеть
5	23:43:0137001:20270	300 +/- 6	Местоположение установлено относительно ориентира, расположенного в границах участка. Почтовый адрес ориентира: Краснодарский край, г. Краснодар, ул. им. Смирненко, д. б/н.	Земли населенных пунктов	улично-дорожная сеть

Таблица 6

810-МЗ/2021-ДПТ/ЛО-ПЗ

Условный номер земельного участка 291/ЗУ1

Площадь контура 761 кв.м.

№ точек	Координаты	
	X	Y
20	482399.61	1376224.28
21	482399.52	1376263.85
22	482399.48	1376283.93
23	482399.39	1376323.74
24	482399.34	1376343.69
25	482399.3	1376363.47
26	482399.26	1376383.39
27	482399.21	1376403.25
28	482394.56	1376403.21
29	482394.69	1376383.36
30	482394.83	1376363.47
31	482394.96	1376343.6
32	482395.09	1376323.71
33	482395.23	1376303.84
34	482395.36	1376283.96
35	482395.42	1376274.01
36	482395.49	1376264.07
37	482395.53	1376259.07
38	482395.63	1376244.2
39	482395.76	1376224.31

Условный номер земельного участка 291/ЗУ2

Площадь контура 204 кв.м.

№ точек	Координаты	
	X	Y
40	482416.24	1376512.65
41	482416.4	1376518.95
42	482398.77	1376518.5
6	482393.24	1376518.31
19	482383.56	1376518.01
43	482383.7	1376511.9

Условный номер земельного участка 291/ЗУ3

Площадь контура 533 кв.м.

№ точек	Координаты	
	X	Y
8	482387.05	1376677.26
44	482385.24	1376753.44
45	482378.52	1376753.49
46	482378.26	1376753.49
47	482378.26	1376753.37
48	482378.76	1376731.81
49	482378.81	1376729.81
50	482379.27	1376710.26
51	482379.77	1376688.7
9	482380.04	1376677.18

Условный номер земельного участка 5988/ЗУ1

Площадь контура 745 кв.м.

№ точек	Координаты	
	X	Y
52	482436.4	1376405.79
53	482436.59	1376417.25
54	482436.72	1376424.84
55	482437.01	1376441.9
56	482432.11	1376441.82
57	482428.64	1376441.76
58	482428.67	1376439.13
59	482425.94	1376439.1
60	482424.36	1376437.32
61	482414.67	1376437.09
62	482414.56	1376403.39
63	482419.5	1376405.67
64	482428.38	1376405.74
65	482431.82	1376405.76

810-МЗ/2021-ДПТ/ЛО-ПЗ

Лист

8

Условный номер земельного участка 5988/ЗУ2

Площадь контура 14098 кв.м.

№ точек	Координаты	
	X	Y
66	482441.26	1376085.54
67	482441.27	1376086.05
68	482441.74	1376185.88
69	482443.89	1376186.13
70	482442.81	1376252.58
71	482442.37	1376279.2
72	482441.94	1376305.81
73	482440.65	1376385.24
74	482439.42	1376461.25
75	482438.19	1376536.69
76	482437.71	1376566.54
77	482437.23	1376596.39
78	482418.4	1376596.31
41	482416.4	1376518.95
40	482416.24	1376512.65
79	482416.31	1376497.71
80	482388.82	1376497.01
81	482389.14	1376477.29
82	482389.47	1376457.59
83	482389.79	1376437.88
61	482414.67	1376437.09
60	482424.36	1376437.32
59	482425.94	1376439.1
84	482423.44	1376439.08
85	482423.33	1376444.5
86	482428.61	1376444.56
57	482428.64	1376441.76
56	482432.11	1376441.82
55	482437.01	1376441.9
54	482436.72	1376424.84

53	482436.59	1376417.25
52	482436.4	1376405.79
65	482431.82	1376405.76
64	482428.38	1376405.74
63	482419.5	1376405.67
62	482414.56	1376403.39
87	482414.55	1376383.39
88	482414.53	1376363.47
89	482414.52	1376343.69
90	482414.5	1376323.88
91	482414.47	1376283.93
92	482414.45	1376263.85
93	482414.42	1376224.08
20	482399.61	1376224.28
39	482395.76	1376224.31
94	482395.89	1376203.88
95	482415.07	1376203.64
3	482416.58	1376085.64
2	482425.1	1376085.61

Условный номер земельного участка 5988/ЗУЗ

Площадь контура 28 кв.м.

№ точек	Координаты	
	X	Y
58	482428.67	1376439.13
57	482428.64	1376441.76
86	482428.61	1376444.56
85	482423.33	1376444.5
84	482423.44	1376439.08
59	482425.94	1376439.1

810-МЗ/2021-ДПТ/ЛО-ПЗ

Лист

10

4 Сведения о границах территории, применительно к которой осуществляется подготовка проекта межевания

Перечень координат характерных точек границ территории, применительно к которой осуществляется подготовка проекта межевания, представлен в таблице 7.

Таблица 7

№ точек	Координаты	
	Х	У
1	482425.1	1376085.61
2	482441.26	1376085.54
3	482441.27	1376086.05
4	482441.74	1376185.88
5	482443.89	1376186.13
6	482442.81	1376252.58
7	482442.37	1376279.2
8	482441.94	1376305.81
9	482440.65	1376385.24
10	482439.42	1376461.25
11	482438.19	1376536.69
12	482437.71	1376566.54
13	482437.23	1376596.39
14	482434.67	1376753.55
15	482425.02	1376753.54
16	482385.24	1376753.44
17	482378.52	1376753.49
18	482378.26	1376753.49
19	482378.26	1376753.37
20	482378.76	1376731.81
21	482378.81	1376729.81
22	482379.27	1376710.26
23	482379.77	1376688.7
24	482380.04	1376677.18

№ точек	Координаты	
	Х	У
25	482380.28	1376667.14
26	482380.68	1376648.41
27	482381.1	1376629.66
28	482381.51	1376610.91
29	482381.72	1376601.53
30	482381.92	1376592.16
31	482382.33	1376573.41
32	482382.75	1376554.66
33	482383.15	1376535.92
34	482383.56	1376518.01
35	482384.04	1376496.9
36	482388.82	1376497.01
37	482389.14	1376477.29
38	482389.47	1376457.59
39	482389.79	1376437.88
40	482390.35	1376403.17
41	482394.56	1376403.21
42	482394.69	1376383.36
43	482394.83	1376363.47
44	482394.96	1376343.6
45	482395.09	1376323.71
46	482395.23	1376303.84
47	482395.36	1376283.96
48	482395.42	1376274.01

№ точек	Координаты	
	X	Y
49	482395.49	1376264.07
50	482395.53	1376259.07
51	482395.63	1376244.2
52	482395.76	1376224.31
53	482395.89	1376203.88

№ точек	Координаты	
	X	Y
54	482415.07	1376203.64
55	482416.58	1376085.64
56	482411.57	1376085.66
57	482405.95	1376071.17
58	482425.33	1376062.84

5 Вид разрешенного использования образуемых земельных участков

Вид разрешенного использования образуемых земельных участков: улично-дорожная сеть. Данный вид принимается в соответствии с правилами землепользования и застройки на территории муниципального образования город Краснодар, утвержденными решением городской Думы Краснодара от 30.01.2007 № 19 п.6.

Материалы по обоснованию

Раздел 4 «Материалы по обоснованию проекта межевания территории. Пояснительная записка»

1 Обоснование определения местоположения границ образуемого земельного участка

Местоположение границ образуемых земельных участков принято по границам зон планируемого размещения линейного объекта. Проектом предусматривается образование земельных участков с целью размещения объекта местного значения (автомобильной дороги) в соответствии с генеральным планом МО г.Краснодар, утвержденным решением городской Думы Краснодара от 02.09.2020 № 100 п. 1 «О генеральном плане муниципального образования город Краснодар».

Согласно правилам землепользования и застройки на территории муниципального образования город Краснодар от 30.01.2007 № 19 п.6 предельные (минимальные и (или) максимальные) размеры земельных участков и предельные параметры разрешённого строительства, реконструкции объектов капитального строительства в отношении земельных участков, единственным видом разрешенного использования которых является вид «улично-дорожная сеть», не подлежат установлению.

2 Обоснование способа образования земельного участка

В соответствии с Земельным кодексом РФ Земельные участки образуются при разделе, объединении, перераспределении земельных участков или выделе из земельных участков, а также из земель, находящихся в государственной или муниципальной собственности. Земельные участки, из которых при разделе, объединении, перераспределении образуются земельные участки (исходные земельные участки), прекращают свое существование с даты государственной регистрации права собственности и иных вещных прав на все образуемые из

них земельные участки в порядке, установленном Федеральным законом от 13 июля 2015 года N 218-ФЗ "О государственной регистрации недвижимости".

Проектом принимается следующий способ образования земельных участков:

- образование земельных участков из земель, государственная собственность на которые не разграничена, на территории МО г.Краснодар;
- образование земельных участков для размещения объекта местного значения - автомобильной дороги, подлежащих изъятию для муниципальных нужд, путем раздела исходного земельного участка сторонних землепользователей;
- образование земельных участков для размещения объекта местного значения - автомобильной дороги, путем раздела исходного земельного участка, право собственности на который не зарегистрировано.

3 Обоснование определения размеров образуемого земельного участка

Образуемым земельным участкам будет присвоен вид разрешенного использования: улично-дорожная сеть.

Согласно правилам землепользования и застройки на территории муниципального образования город Краснодар от 30.01.2007 № 19 п.6 предельные (минимальные и (или) максимальные) размеры земельных участков и предельные параметры разрешённого строительства, реконструкции объектов капитального строительства в отношении земельных участков, единственным видом разрешенного использования которых является вид «улично-дорожная сеть», не подлежат установлению.

4 Обоснование определения границ публичного сервитута, подлежащего установлению в соответствии с законодательством Российской Федерации

Проектом межевания территории не предусматривается установление публичного сервитута.



АДМИНИСТРАЦИЯ МУНИЦИПАЛЬНОГО ОБРАЗОВАНИЯ
ГОРОД КРАСНОДАР

ПОСТАНОВЛЕНИЕ

18.06.2021

№ 2467

г. Краснодар

О разрешении подготовки проекта межевания территории в целях внесения изменений в проект межевания территории в составе документации по планировке территории (проекта планировки территории и проекта межевания территории) для размещения линейного объекта (автомобильной дороги, сетей инженерно-технического обеспечения) по улице им. Смирненко, от улицы Совхозной до улицы Памяти Чернобыльцев, в Прикубанском внутригородском округе города Краснодара

Постановлением администрации муниципального образования город Краснодар от 24.05.2019 № 2160 «Об утверждении документации по планировке территории (проекта планировки территории и проекта межевания территории) для размещения линейного объекта (автомобильной дороги, сетей инженерно-технического обеспечения) по улице им. Смирненко, от улицы Совхозной до улицы Памяти Чернобыльцев, в Прикубанском внутригородском округе города Краснодара» утверждена документация по планировке территории (проект планировки территории и проект межевания территории) для размещения линейного объекта (автомобильной дороги, сетей инженерно-технического обеспечения) по улице им. Смирненко, от улицы Совхозной до улицы Памяти Чернобыльцев, в Прикубанском внутригородском округе города Краснодара.

В соответствии со статьями 41, 43, 46 Градостроительного кодекса Российской Федерации, статьёй 45 Устава муниципального образования город Краснодар и на основании обращения муниципального казённого учреждения муниципального образования город Краснодар «Центр мониторинга дорожного движения и транспорта» п о с т а н о в л я ю:

1. Разрешить муниципальному казённому учреждению муниципального образования город Краснодар «Центр мониторинга дорожного движения и транспорта» подготовку проекта межевания территории в целях внесения изменений в проект межевания территории в составе документации по планировке

территории (проекта планировки территории и проекта межевания территории) для определения местоположения границ образуемых и изменяемых земельных участков для размещения линейного объекта (автомобильной дороги, сетей инженерно-технического обеспечения) по улице им. Смирненского, от улицы Совхозной до улицы Памяти Чернобыльцев, в Прикубанском внутригородском округе города Краснодара в соответствии с градостроительным законодательством.

2. Утвердить задание на выполнение инженерных изысканий для подготовки проекта межевания территории в целях внесения изменений в проект межевания территории в составе документации по планировке территории (проекта планировки территории и проекта межевания территории) для размещения линейного объекта (автомобильной дороги, сетей инженерно-технического обеспечения) по улице им. Смирненского, от улицы Совхозной до улицы Памяти Чернобыльцев, в Прикубанском внутригородском округе города Краснодара (прилагается).

3. Департаменту архитектуры и градостроительства администрации муниципального образования город Краснодар (Панаева) после представления муниципальным казённым учреждением муниципального образования город Краснодар «Центр мониторинга дорожного движения и транспорта» проекта межевания территории, подготовленного в целях внесения изменений в проект межевания территории в составе документации по планировке территории (проекта планировки территории и проекта межевания территории) для размещения линейного объекта (автомобильной дороги, сетей инженерно-технического обеспечения) по улице им. Смирненского, от улицы Совхозной до улицы Памяти Чернобыльцев, в Прикубанском внутригородском округе города Краснодара, осуществить проверку данной документации на соответствие требованиям градостроительного законодательства.

4. Департаменту информационной политики администрации муниципального образования город Краснодар (Косарева) в течение трёх дней опубликовать официально настоящее постановление в установленном порядке.

5. Настоящее постановление вступает в силу со дня его официального опубликования.

6. Контроль за выполнением настоящего постановления возложить на первого заместителя главы муниципального образования город Краснодар Е.М. Наумова.

Глава муниципального образования город Краснодар



— Е.А.Первышов

УТВЕРЖДЕНО
постановлением администрации
муниципального образования
город Краснодар
от 18.06.2021 № 2464

ЗАДАНИЕ
на выполнение инженерных изысканий
для подготовки проекта межевания территории в целях
внесения изменений в проект межевания территории в составе
документации по планировке территории (проекта
планировки территории и проекта межевания территории)
для размещения линейного объекта (автомобильной дороги,
сетей инженерно-технического обеспечения)
по улице им. Смирненко, от улицы Совхозной
до улицы Памяти Чернобыльцев, в Прикубанском
внутригородском округе города Краснодара

1. Наименование объекта	Линейный объект (автомобильная дорога, сети инженерно-технического обеспечения) по улице им. Смирненко, от улицы Совхозной до улицы Памяти Чернобыльцев, в Прикубанском внутригородском округе города Краснодара
2. Местоположение объекта	По улице им. Смирненко, от улицы Совхозной до улицы Памяти Чернобыльцев, в Прикубанском внутригородском округе города Краснодара
3. Заказчик изысканий	Муниципальное казённое учреждение муниципального образования город Краснодар «Центр мониторинга дорожного движения и транспорта»
4. Вид строительства	Строительство
5. Характеристика проектируемого объекта	Проектируемые сооружения: протяжённость автомобильной дороги – 0,75 км (уточняется при проектировании) протяжённость сетей инженерно-технического обеспечения – 0,75 км (уточняется при проектировании)
6. Цели и виды работ	Для обеспечения процесса проектирования необходимыми данными выполнить инженерно-геодезические изыскания согласно требованиям ГОСТ 21.301-2014, ГОСТ Р 21.101-2020 и других действующих нормативных документов

7. Требования к точности, надёжности, достоверности и обеспеченности, необходимых данных и характеристик инженерных изысканий	В соответствии с требованиями настоящего задания, ГОСТ 21.301-2014 «Система проектной документации для строительства. Основные требования к оформлению отчётной документации по инженерным изысканиям», национальный стандарт Российской Федерации ГОСТ Р 21.101-2020 «Система проектной документации для строительства. Основные требования к проектной и рабочей документации»; СП 11-104-97 «Инженерно-геодезические изыскания для строительства. Часть I»; СП 11-104-97 «Инженерно-геодезические изыскания для строительства. Часть II. Выполнение съёмки подземных коммуникаций при инженерно-геодезических изысканиях для строительства»
8. Требования к материалам и результатам инженерных изысканий	По результатам выполненных работ представить отчёт по инженерным изысканиям. Отчёт должен сопровождаться текстовыми и графическими приложениями в соответствии с требованиями действующих нормативных документов и настоящим заданием. Состав и структура электронной версии технической документации должны быть идентичны бумажному оригиналу
9. Количество экземпляров отчёта	Заказчику представить 3 экземпляра на бумажном носителе и 2 экземпляра в электронном виде

Директор департамента
архитектуры и градостроительства
администрации муниципального
образования город Краснодар



Н.А.Панаева

6х. 810.

«Утверждаю»
 Директор
 МКУ «Центр мониторинга дорожного
 движения и транспорта»



А.А.Клименко

2021 г.

Задание

на разработку документации по планировке территории (проекта планировки территории и проекта межевания территории) в целях внесения изменений в проект межевания территории по улице им. Смирненского, от улицы Совхозной до улицы Памяти Чернобыльцев, в Прикубанском внутригородском округе города Краснодара

№ п/п	Перечень основных требований	Содержание требований
1	2	3
1.	Наименование проекта	1. Вид документации - проект межевания территории. 2. Улица им. Смирненского, от улицы Совхозной до улицы Памяти Чернобыльцев, в Прикубанском внутригородском округе города Краснодара
2.	Заказчик	МКУ муниципального образования город Краснодар «Центр мониторинга дорожного движения и транспорта»
3.	Исполнитель	МБУ муниципального образования город Краснодар «Институт Горкадастпроект»
4.	Основание для подготовки документации	Постановление администрации муниципального образования г.Краснодар от 18.06.2021 № 2467 «О разрешении подготовки проекта межевания территории в составе документации по планировке территории (проекта планировки территории и проекта межевания территории) для размещения линейного объекта (автомобильной дороги, сетей инженерно-технического обеспечения) по улице им. Смирненского, от улицы Совхозной до улицы Памяти Чернобыльцев, в Прикубанском внутригородском округе города Краснодара»
5.	Границы проектирования	Улица им. Смирненского, от улицы Совхозной до улицы Памяти Чернобыльцев, в Прикубанском внутригородском округе

1	2	3
		города Краснодара
6.	Источник финансирования	Бюджет муниципального образования город Краснодар
7.	Площадь объекта	3 га (уточняется в ходе выполнения работ)
8.	Основные характеристики территории	Тип покрытия – капитальный; Категория дороги – Улицы и дороги местного значения: улицы в зонах жилой застройки; Сети инженерно-технического обеспечения – 0,75 км (уточняется в ходе проектирования).
9.	Цели подготовки документации	Выполнение проекта межевания территории: изменение местоположения границ образуемых и изменяемых земельных участков.
10.	Требования к составу и содержанию разрабатываемой документации	Документацию по планировке территории объекта: «Размещение автомобильной дороги по улице им. Симиренко, от улицы Совхозной до улицы Памяти Чернобыльцев, в Прикубанском внутригородском округе города Краснодара, выполнить в соответствии с требованиями действующего законодательства Российской Федерации, а именно: - Градостроительным кодексом Российской Федерации; - Земельным кодексом Российской Федерации; - Федеральным законом от 08.11.2007 № 257-ФЗ «Об автомобильных дорогах и о дорожной деятельности в Российской Федерации и о внесении изменений в отдельные законодательные акты Российской Федерации»; - Федеральным законом от 24.07.2007 № 221-ФЗ «О кадастровой деятельности»; - Приказ Федеральной службы государственной регистрации кадастра и картографии «Об утверждении классификатора видов разрешенного использования земельных участков» от 10.11.2020 №П/0412; - Приказ от 25.04.2017 № 742/пр «О порядке установления и отображения красных линий, обозначающих границы территорий, занятых линейными объектами и (или) предназначенных для размещения линейных объектов»;

1	2	3
		<p>- Постановление Правительства РФ от 12 мая 2017 г. № 564 (ред. от 26.08.2020) «Об утверждении Положения о составе и содержании проектов планировки территории, предусматривающих размещение одного или нескольких линейных объектов»;</p> <p>Государственные регламенты, нормы, правила, стандарты, а также исходные данные, технические условия и требования, выданные органами государственного надзора и заинтересованными организациями при согласовании места размещения объекта.</p> <p>При разработке проекта планировки учитывать территориальное планирование субъекта Российской Федерации, муниципального образования.</p> <p>В состав проекта межевания территории включить выписки из Единого государственного реестра недвижимости об объекте недвижимости на изымаемые земельные участки.</p> <p>Чертежи проекта межевания территории предоставлять в масштабе 1:1000.</p>
11.	Стадийность проектирования	<p>1. Сбор исходной информации.</p> <p>2. Комплексный анализ: исследование территории и инженерные изыскания.</p> <p>3. Разработка решений развития территории и формирование территории общего пользования.</p> <p>4. Подготовка проекта межевания территории.</p>
12.	Состав и сроки предоставления исходных данных	<p>Заказчиком работ предоставляется:</p> <ul style="list-style-type: none"> - Техническое задание на подготовку документации по планировке территории; - Предпроектная прорисовка. <p>Исходные данные для разработки проекта межевания (запрос осуществляется исполнителем работ):</p> <ul style="list-style-type: none"> - Сведения ГИСОГД; - Инженерно-геодезические изыскания; - Заключение Управления государственной охраны объектов культурного наследия Краснодарского края; - Сведения ЕГРН, КПП из Росреестра.
13.	Состав комплексных исследований	Согласно нормативно- правовой документации
14.	Состав проекта планировки терри-	Не требуется

1	2	3
	тории	
15.	Состав проекта межевания территории.	Выполнить в соответствии с постановлением от 12.05.2017 г. № 564 (ред. от 26.08.2020 № 1285). В состав проекта межевания территории включить выписки из Единого государственного реестра недвижимости об объектах недвижимости на изымаемые земельные участки.
16.	Согласование документации	Согласование с администрацией муниципального образования город Краснодар
17.	Участие исполнителя в процедурах публичных слушаний, экспертных и общественных обсуждениях	Для проведения общественных обсуждений подготовить комплект чертежей и пояснительную записку в формате .PDF
18.	Требования к оформлению документации	<p>Планировочная документация предоставляется в составе:</p> <ul style="list-style-type: none"> - 3 экземпляра на бумажном носителе в цветном виде (оригиналы); - 1 экземпляр электронной версии на оптическом носителе. <p>Форматы документов:</p> <ul style="list-style-type: none"> - текстовые материалы, расчеты, графики – в форматах, совместимых с Microsoft Office (*.doc, xls); - графические материалы (чертежи и схемы) – в формате, совместимом с AutoCad (*.dwg) и в формате *.pdf. - экземпляр оформленный в формате *.pdf в соответствии с Приказом Министерства строительства и жилищно-коммунального хозяйства РФ № 783/пр от 12.05.2017 для проведения государственной экспертизы. <p>Наименование файлов и папок на электронном носителе должно совпадать с наименованием документов на бумажном носителе.</p>
19.	Иные требования и условия	Отсутствуют

Начальник отдела
капитального строительства

Главный специалист
отдела капитального строительства

В.Э.Заходякин

Л.В.Вандина



**ДЕПАРТАМЕНТ АРХИТЕКТУРЫ
И ГРАДОСТРОИТЕЛЬСТВА
АДМИНИСТРАЦИИ
МУНИЦИПАЛЬНОГО ОБРАЗОВАНИЯ
ГОРОД КРАСНОДАР**

Коммунаров ул., д. 173, г. Краснодар, 350015
Тел. (861) 298-01-20, e-mail: str@krd.ru
ИНН 2310095359 КПП 231001001
ОГРН 1042305701954

29.06.2021

№

29/9424-1

На № 75/193-П2 от 09.06.2021

9497
Директору МБУ «Институт
Горкадастрпроект» муниципального
образования город Краснодар

Д.С.Зайцеву

Красная ул., 89/3,
г. Краснодар, 350000

29/14614-1

О предоставлении сведений

Уважаемый Владимир Викторович!

Департаментом архитектуры и градостроительства администрации муниципального образования город Краснодар рассмотрено Ваше обращение по вопросу предоставления сведений государственной информационной системы обеспечения градостроительной деятельности муниципального образования город Краснодар (далее – ГИСОГД), на территорию, по адресу: ул. им. Смирненского, от ул. Совхозной до ул. Памяти Чернобыльцев в Прикубанском внутригородской округе.

По результатам рассмотрения обращения, сообщаем, что в соответствии с правилами землепользования и застройки муниципального образования город Краснодар, земельный участок расположен в зоне застройки индивидуальными жилыми домами в границах города Краснодара – Ж.1.1, в зоне застройки среднеэтажными жилыми домами – Ж.3, в зоне застройки многоэтажными жилыми домами – Ж.2, и направляем Вам запрашиваемые сведения ГИСОГД, по состоянию на 29.06.2021.

Приложение: на 42 л. в 1 экз.

Заместитель директора департамента

М.А.Дементеева

А.А.Кравченко
2980743

СВЕДЕНИЯ
государственной информационной системы
обеспечения градостроительной деятельности
муниципального образования город Краснодар

по запросу на территорию, расположенную по адресу: ул. им. Симиренко, от ул. Совхозной до ул. Памяти Чернобыльцев в Прикубанском внутригородской округе, по состоянию на 29.06.2021

1. II раздел ГИСОГД – документы территориального планирования двух и более субъектов РФ, документы территориального планирования субъекта РФ (в части, касающейся территории МО г. Краснодар) – приложение №1;
2. III раздел ГИСОГД – документы территориального планирования муниципального образования – приложение №2;
3. V раздел ГИСОГД – градостроительное зонирование – приложение №3;
4. VII раздел ГИСОГД – планировка территории – приложение №4;
5. X раздел ГИСОГД – зоны с особыми условиями использования территории – приложение №5;
6. XI раздел ГИСОГД – план наземных и подземных коммуникаций – приложение №6;
7. XV раздел ГИСОГД – особо охраняемые природные территории – приложение №7;
8. XVI раздел ГИСОГД – лесничества – приложение №8;
9. XVIII раздел ГИСОГД – иные сведения, документы, материалы – приложение №9.

Приложение: на 41 л. в 1 экз.

Сведения государственной информационной системы обеспечения градостроительной деятельности муниципального образования город Краснодар носят информационный характер, обеспечивают органы государственной власти, органы местного самоуправления, физических и юридических лиц достоверными сведениями, необходимыми для осуществления градостроительной деятельности.

II раздел ГИСОГД – документы территориального планирования двух и более субъектов РФ, документы территориального планирования субъекта РФ (в части, касающейся территории МО г. Краснодар).

По данным, предоставленным департаментом по архитектуре и градостроительству Краснодарского края сведения о разработанной документации по планировке территории объектов регионального значения в отношении территории, расположенной по адресу: ул. им. Смирненко, от ул. Совхозной до ул. Памяти Чернобыльцев в Прикубанском внутригородской округе отсутствуют.

Сведения об объектах федерального значения в государственной информационной системе обеспечения градостроительной деятельности муниципального образования город Краснодар отсутствуют.

Сведения государственной информационной системы обеспечения градостроительной деятельности муниципального образования город Краснодар носят информационный характер, обеспечивают органы государственной власти, органы местного самоуправления, физических и юридических лиц достоверными сведениями, необходимыми для осуществления градостроительной деятельности.

III раздел ГИСОГД – документы территориального планирования муниципального образования, материалы их обоснования

Сведения функционального зонирования из генерального плана МО г. Краснодар, утвержденного *решением городской Думы Краснодар № 100 п. 1 от 02.09.2020 (в редакции решения городской Думы Краснодара от 08.10.2020 № 2 п. 5, с изменением, внесённым решением городской Думы Краснодара от 22.10.2020 № 3 п. 5).*


Рассматриваемый земельный участок расположен в границах зон существующих объектов местного значения (улицы и дороги местного значения);

Рассматриваемый земельный участок расположен в границах зон планируемых к реконструкции объектов местного значения (магистральная улица районного значения, улицы и дороги местного значения);


Рассматриваемый земельный участок расположен в границах зон планируемых к размещению объектов местного значения (конечные остановочные пункты и (или) разворотные кольца общественного транспорта).

Сведения государственной информационной системы обеспечения градостроительной деятельности муниципального образования город Краснодар носят информационный характер, обеспечивают органы государственной власти, органы местного самоуправления, физических и юридических лиц достоверными сведениями, необходимыми для осуществления градостроительной деятельности.

Выкопировка из карты функциональных зон генерального плана муниципального образования
город Краснодар



Условные обозначения

 граница земельного участка

Объекты местного значения

планируемые
для размещения

планируемые
к реконструкции

Общественный транспорт



конечные остановочные пункты
и(или) разворотные кольца общественного транспорта

Транспортная инфраструктура

Автомобильный транспорт



магистральные улицы общегородского и районного значения



улицы и дороги местного значения



Директор учреждения

Исполнитель

А.А.Кравченко

Н.П.Гридунов

У раздел ГИСОГД – градостроительное зонирование

Участок расположен в зоне застройки индивидуальными жилыми домами в границах города Краснодара – **Ж.1.1**, в зоне застройки среднеэтажными жилыми домами – **Ж.3** и в зоне застройки многоэтажными жилыми домами – **Ж.2**.

Основание: решение городской Думы Краснодара от 30.01.2007 № 19 п. 6 (в редакции решения городской Думы Краснодара от 24.05.2007 № 24 п.27, от 10.04.2008 № 40 п.1, от 26.02.2009 № 53 п.9, от 24.09.2009 № 61 п.7, от 19.08.2010 № 81 п.5, от 19.07.2012 № 32 п.14, от 31.01.2013 № 42 п.10, от 22.10.2013 № 54 п.8, от 19.06.2014 № 64 п.24, от 20.11.2014 № 70 п.2, от 26.03.2015 № 76 п.19, от 17.06.2015 № 81 п.17, от 25.02.2016 № 11 п.6, от 17.11.2016 № 26 п.5, с изменениями, внесенными Решениями городской Думы Краснодара от 27.06.2012 № 31 п.20, от 19.06.2014 № 64 п.23, от 28.05.2015 № 79 п.18, от 29.12.2015 № 8 п.7, от 29.12.2015 № 8 п.8, от 29.12.2015 № 8 п.9, от 21.04.2016 № 15 п.17, от 08.12.2016 № 27 п.6, от 22.06.2017 № 38 п.19, от 21.09.2017 № 41 п.7, от 16.11.2017 № 43 п.11, от 28.11.2017 № 44 п.6, от 22.05.2018 № 55 п.9, от 21.06.2018 № 56 п.9, от 16.07.2018 № 57 п.12, от 16.07.2018 № 57 п.13, от 27.09.2018 № 60 п.11, от 27.09.2018 № 60 п.12, от 23.10.2018 № 62 п.11, от 22.11.2018 № 64 п.30, от 13.12.2018 № 65 п.28, от 28.03.2019 № 71 п.9, от 23.05.2019 № 74 п.7, от 23.05.2019 № 74 п.14, от 27.06.2019 № 76 п.27, от 27.06.2019 № 76 п.28, от 27.06.2019 № 76 п.29, от 27.06.2019 № 76 п.30, от 18.07.2019 № 77 п.22, от 24.10.2019 № 85 п.11, от 24.10.2019 № 85 п.12, от 24.10.2019 № 85 п.13, от 24.10.2019 № 85 п.23, от 21.11.2019 № 86 п.23, от 12.12.2019 № 89 п.18, от 26.12.2019 № 90 п.10, от 27.02.2020 № 93 п.6, от 27.02.2020 № 93 п.7, от 27.02.2020 № 93 п.8, от 26.03.2020 № 94 п.18, от 23.04.2020 № 95 п.9, от 23.04.2020 № 95 п.10, от 23.04.2020 № 95 п.21, от 21.05.2020 № 96 п.11, от 18.06.2020 № 97 п.4, от 18.06.2020 № 97 п.10, от 18.06.2020 № 97 п.16, от 18.06.2020 № 97 п.23, от 07.08.2020 № 99 п.3, от 08.10.2020 № 2 п.6, от 19.11.2020 № 4 п.6).

Сведения государственной информационной системы обеспечения градостроительной деятельности муниципального образования город Краснодар носят информационный характер, обеспечивают органы государственной власти, органы местного самоуправления, физических и юридических лиц достоверными сведениями, необходимыми для осуществления градостроительной деятельности.

**Зоны застройки индивидуальными жилыми домами
в границах города Краснодара (Ж.1.1)**

1.1.1. Основные виды разрешённого использования:

Наименование вида разрешённого использования земельного участка	Описание вида разрешённого использования земельного участка	Код
1	2	3
Для индивидуального жилищного строительства	Размещение жилого дома (отдельно стоящего здания количеством надземных этажей не более чем три, высотой не более двадцати метров, которое состоит из комнат и помещений вспомогательного использования, предназначенных для удовлетворения гражданами бытовых и иных нужд, связанных с их проживанием в таком здании, не предназначенного для раздела на самостоятельные объекты недвижимости); выращивание сельскохозяйственных культур; размещение индивидуальных гаражей и хозяйственных построек	2.1
Предоставление коммунальных услуг	Размещение зданий и сооружений, обеспечивающих поставку воды, тепла, электричества, газа, отвод канализационных стоков, очистку и уборку объектов недвижимости (котельных, водозаборов, очистных сооружений, насосных станций, водопроводов, линий электропередач, трансформаторных подстанций, газопроводов, линий связи, телефонных станций, канализаций, стоянок, гаражей и мастерских для обслуживания уборочной и аварийной техники, сооружений, необходимых для сбора и плавки снега)	3.1.1
Административные здания организаций, обеспечивающих предоставление коммунальных услуг	Размещение зданий, предназначенных для приёма физических и юридических лиц в связи с предоставлением им коммунальных услуг	3.1.2
Дома социального обслуживания	Размещение зданий, предназначенных для размещения домов престарелых, домов ребёнка, детских домов, пунктов ночлега для бездомных граждан; размещение объектов капитального строительства для временного размещения вынужденных переселенцев, лиц, признанных беженцами	3.2.1
Оказание социальной помощи населению	Размещение зданий, предназначенных для служб психологической и бесплатной юридической помощи, социальных, пенсионных и иных служб (службы занятости населения, пункты питания малоимущих граждан), в которых осуществляется приём граждан по вопросам оказания социальной помощи и назначения социальных или пенсионных выплат, а также для размещения общественных некоммерческих организаций: некоммерческих фондов, благотворительных организаций, клубов по интересам	3.2.2

Оказание услуг связи	Размещение зданий, предназначенных для размещения пунктов оказания услуг почтовой, телеграфной, междугородней и международной телефонной связи	3.2.3
Бытовое обслуживание	Размещение объектов капитального строительства, предназначенных для оказания населению или организациям бытовых услуг (мастерские мелкого ремонта, ателье, бани, парикмахерские, прачечные, химчистки, похоронные бюро)	3.3
Амбулаторно-поликлиническое обслуживание	Размещение объектов капитального строительства, предназначенных для оказания гражданам амбулаторно-поликлинической медицинской помощи (поликлиники, фельдшерские пункты, пункты здравоохранения, центры матери и ребёнка, диагностические центры, молочные кухни, станции донорства крови, клинические лаборатории)	3.4.1
Дошкольное, начальное и среднее общее образование	Размещение объектов капитального строительства, предназначенных для просвещения, дошкольного, начального и среднего общего образования (детские ясли, детские сады, школы, лицеи, гимназии, художественные, музыкальные школы, образовательные кружки и иные организации, осуществляющие деятельность по воспитанию, образованию и просвещению), в том числе зданий, спортивных сооружений, предназначенных для занятия обучающихся физической культурой и спортом	3.5.1
Среднее и высшее профессиональное образование	Размещение объектов капитального строительства, предназначенных для профессионального образования и просвещения (профессиональные технические училища, колледжи, художественные, музыкальные училища, общества знаний, институты, университеты, организации по переподготовке и повышению квалификации специалистов и иные организации, осуществляющие деятельность по образованию и просвещению), в том числе зданий, спортивных сооружений, предназначенных для занятия обучающихся физической культурой и спортом	3.5.2
Объекты культурно-досуговой деятельности	Размещение зданий, предназначенных для размещения музеев, выставочных залов, художественных галерей, домов культуры, библиотек, кинотеатров и кинозалов, театров, филармоний, концертных залов, планетариев	3.6.1
Парки культуры и отдыха	Размещение парков культуры и отдыха	3.6.2
Амбулаторное ветеринарное обслуживание	Размещение объектов капитального строительства, предназначенных для оказания ветеринарных услуг без содержания животных	3.10.1
Магазины	Размещение объектов капитального строительства, предназначенных для продажи товаров, торговая площадь которых составляет до 5000 кв. м	4.4
Обеспечение занятий спортом в помещениях	Размещение спортивных клубов, спортивных залов, бассейнов, физкультурно-оздоровительных комплексов в зданиях и сооружениях	5.1.2
Площадки для занятий спортом	Размещение площадок для занятия спортом и физкультурой на открытом воздухе (физкультурные площадки, беговые дорожки,	5.1.3

	поля для спортивной игры)	
Обеспечение внутреннего правопорядка	Размещение объектов капитального строительства, необходимых для подготовки и поддержания в готовности органов внутренних дел, Росгвардии и спасательных служб, в которых существует военизированная служба; размещение объектов гражданской обороны, за исключением объектов гражданской обороны, являющихся частями производственных зданий	8.3
Историко-культурная деятельность	Сохранение и изучение объектов культурного наследия народов Российской Федерации (памятников истории и культуры), в том числе: объектов археологического наследия, достопримечательных мест, мест бытования исторических промыслов, производств и ремёсел, исторических поселений, недействующих военных и гражданских захоронений, объектов культурного наследия, хозяйственная деятельность, являющаяся историческим промыслом или ремеслом, а также хозяйственная деятельность, обеспечивающая познавательный туризм	9.3
Общее пользование водными объектами	Использование земельных участков, примыкающих к водным объектам способами, необходимыми для осуществления общего водопользования (водопользования, осуществляемого гражданами для личных нужд, а также забор (изъятие) водных ресурсов для целей питьевого и хозяйственно-бытового водоснабжения, купание, использование маломерных судов, водных мотоциклов и других технических средств, предназначенных для отдыха на водных объектах, водопой, если соответствующие запреты не установлены законодательством)	11.1
Улично-дорожная сеть	Размещение объектов улично-дорожной сети: автомобильных дорог, трамвайных путей и пешеходных тротуаров в границах населённых пунктов, пешеходных переходов, бульваров, площадей, проездов, велодорожек и объектов велотранспортной и инженерной инфраструктуры; размещение придорожных стоянок (парковок) транспортных средств в границах городских улиц и дорог, за исключением предусмотренных видами разрешённого использования с кодами 2.7.1, 4.9, 7.2.3, а также некапитальных сооружений, предназначенных для охраны транспортных средств	12.0.1
Благоустройство территории	Размещение декоративных, технических, планировочных, конструктивных устройств, элементов озеленения, различных видов оборудования и оформления, малых архитектурных форм, некапитальных нестационарных строений и сооружений, информационных щитов и указателей, применяемых как составные части благоустройства территории, общественных туалетов	12.0.2

1.1.2. Условно разрешённые виды использования:

Наименование вида разрешённого использования земельного	Описание вида разрешённого использования земельного участка	Код
---	---	-----

участка		
1	2	3
Стационарное медицинское обслуживание	Размещение объектов капитального строительства, предназначенных для оказания гражданам медицинской помощи в стационарах (больницы, родильные дома, диспансеры, научно-медицинские учреждения и прочие объекты, обеспечивающие оказание услуги по лечению в стационаре); размещение станций скорой помощи; размещение площадок санитарной авиации	3.4.2
Осуществление религиозных обрядов	Размещение зданий и сооружений, предназначенных для совершения религиозных обрядов и церемоний (в том числе церкви, соборы, храмы, часовни, мечети, молельные дома, синагоги)	3.7.1
Религиозное управление и образование	Размещение зданий, предназначенных для постоянного местонахождения духовных лиц, паломников и послушников в связи с осуществлением ими религиозной службы, а также для осуществления благотворительной и религиозной образовательной деятельности (монастыри, скиты, дома священнослужителей, воскресные и религиозные школы, семинарии, духовные училища)	3.7.2
Государственное управление	Размещение зданий, предназначенных для размещения государственных органов, государственного пенсионного фонда, органов местного самоуправления, судов, а также организаций, непосредственно обеспечивающих их деятельность или оказывающих государственные и (или) муниципальные услуги	3.8.1
Обеспечение деятельности в области гидрометеорологии и смежных с ней областях	Размещение объектов капитального строительства, предназначенных для наблюдений за физическими и химическими процессами, происходящими в окружающей среде, определения её гидрометеорологических, агрометеорологических и гелиогеофизических характеристик, уровня загрязнения атмосферного воздуха, почв, водных объектов, в том числе по гидробиологическим показателям, и околоземного космического пространства, зданий и сооружений, используемых в области гидрометеорологии и смежных с ней областях (доплеровские метеорологические радиолокаторы, гидрологические посты и другие)	3.9.1
Деловое управление	Размещение объектов капитального строительства с целью: размещения объектов управленческой деятельности, не связанной с государственным или муниципальным управлением и оказанием услуг, а также с целью обеспечения совершения сделок, не требующих передачи товара в момент их совершения между организациями, в том числе биржевая деятельность (за исключением банковской и страховой деятельности)	4.1
Банковская и страховая деятельность	Размещение объектов капитального строительства, предназначенных для размещения организаций, оказывающих банковские и страховые услуги	4.5
Общественное питание	Размещение объектов капитального строительства в целях устройства мест общественного питания (рестораны, кафе, столовые, закусочные, бары)	4.6

1	2	3
Обеспечение спортивно-зрелищных мероприятий	Размещение спортивно-зрелищных зданий и сооружений, имеющих специальные места для зрителей от 500 мест (стадионов, дворцов спорта, ледовых дворцов, ипподромов)	5.1.1
Водный спорт	Размещение спортивных сооружений для занятия водными видами спорта (причалы и сооружения, необходимые для организации водных видов спорта и хранения соответствующего инвентаря)	5.1.5
Связь	Размещение объектов связи, радиовещания, телевидения, включая воздушные радиорелейные, надземные и подземные кабельные линии связи, линии радиофикации, антенные поля, усилительные пункты на кабельных линиях связи, инфраструктуру спутниковой связи и телерадиовещания, за исключением объектов связи, размещение которых предусмотрено содержанием видов разрешённого использования с кодами 3.1.1, 3.2.3	6.8

1.1.3. Предельные (минимальные и (или) максимальные) размеры земельных участков и предельные параметры разрешённого строительства, реконструкции объектов капитального строительства:

1) минимальная/максимальная площадь земельных участков – 600/50000 кв. м, (за исключением вновь образуемых незастроенных земельных участков из земель государственной или муниципальной собственности с целью предоставления для индивидуального жилищного строительства – 600/1000 кв. м, а в целях предоставления отдельным категориям граждан земельных участков, минимальные/максимальные размеры которых определены федеральными и краевыми законами, – в размерах, определённых в указанных нормативных актах);

2) минимальный отступ зданий, сооружений, строений и сооружений вспомогательного использования от границы, отделяющей земельный участок от территории общего пользования, – 3 метра (за исключением навесов, беседок, мангалов, вольеров);

3) минимальный отступ зданий, сооружений, строений и сооружений вспомогательного использования от границ смежных земельных участков (за исключением навесов, беседок, мангалов, вольеров) – 3 метра;

минимальный отступ навесов, беседок, мангалов, вольеров от границ смежных земельных участков – 1 метр;

4) максимальное количество надземных этажей зданий (за исключением строений и сооружений вспомогательного использования) – 3;

максимальное количество надземных этажей для строений и сооружений вспомогательного использования – 2;

5) максимальная высота зданий от уровня земли до верха перекрытия последнего этажа (за исключением строений и сооружений вспомогательного использования) – 12 метров;

максимальная высота от уровня земли до верха перекрытия последнего этажа для строений и сооружений вспомогательного использования – 7 метров;

6) максимальный процент застройки земельного участка – 50 %;

7) минимальная ширина земельных участков – 8 метров.

Требования к предельным минимальным размерам земельных участков не применяются в случаях, указанных в пункте 12 статьи 7 настоящих Правил.

Предельные параметры разрешённого строительства, реконструкции объектов капитального строительства в отношении земельных участков, единственным видом разрешённого использования которых является вид «Предоставление коммунальных услуг» (код 3.1.1), не подлежат установлению.

Предельные параметры разрешённого строительства, реконструкции объектов капитального строительства в отношении земельных участков, единственным видом разрешённого использования которых является вид «Улично-дорожная сеть» (код 12.0.1), не подлежат установлению.

Предельные параметры разрешённого строительства, реконструкции объектов капитального строительства в отношении земельных участков, единственным видом разрешённого использования которых является вид «Благоустройство территории» (код 12.0.2), не подлежат установлению.

1.1.4. Застройку земельных участков следует осуществлять в соответствии с предельными параметрами разрешённого строительства, установленными пунктом 1.1.3 раздела 1.1 настоящей статьи, и с учётом положений статьи 27 настоящих Правил.

Статья 27. Застройка земельных участков

1. При размещении зданий, строений и сооружений должны соблюдаться предельные параметры разрешенного строительства, установленные для соответствующей территориальной зоны статьями 32, 32.1, 32.2 настоящих Правил, местные нормативы градостроительного проектирования, а также установленные законодательством о пожарной безопасности и законодательством в области обеспечения санитарно-эпидемиологического благополучия населения минимальные нормативные противопожарные и санитарно-эпидемиологические разрывы между зданиями, строениями и сооружениями, в том числе и расположенными на соседних земельных участках.

1.1. Предельные значения коэффициентов плотности застройки территории составляют:

Территориальные зоны	Коэффициент плотности застройки
1	2
Жилая	
Застройка многоквартирными многоэтажными жилыми домами	1,2
То же, реконструируемая	1,6
Застройка многоквартирными жилыми домами малой и средней этажности	0,8
Застройка блокированными жилыми домами с приквартирными земельными участками	0,6
Застройка одно-, двухквартирными жилыми домами с приусадебными земельными участками	0,4
Общественно-деловая	
Многофункциональная застройка	3,0
Специализированная общественная застройка	2,4
Производственная	
Промышленная	2,4
Научно-производственная	1,0
Коммунально-складская	1,8

Примечания:

- Для жилых, общественно-деловых зон коэффициенты плотности застройки приведены для территории квартала (брутто) с учетом необходимых по расчету учреждений и предприятий обслуживания, гаражей, стоянок автомобилей, зеленых насаждений, площадок и других объектов благоустройства. Для производственных зон указанные коэффициенты приведены для кварталов производственной застройки, включающей в себя один или несколько объектов.
- При подсчёте коэффициентов плотности застройки площадь этажей определяется по внешним размерам здания. Учитываются только надземные этажи, включая мансардные. Подземные этажи зданий и сооружений не учитываются. Подземное сооружение не учитывается, если поверхность земли (надземная территория) над ним используется под озеленение, организацию площадок, стоянок автомобилей и другие виды благоустройства.

- Границами кварталов являются красные линии.
- При реконструкции сложившихся кварталов жилых, общественно-деловых зон (включая надстройку этажей, мансард) необходимо предусматривать требуемый по расчету объем учреждений, организаций и предприятий обслуживания для проживающего в этих кварталах населения. Допускается учитывать имеющиеся в соседних кварталах учреждения обслуживания при соблюдении нормативных радиусов их доступности (кроме дошкольных образовательных организаций и общеобразовательных организаций начального общего образования). В условиях реконструкции существующей застройки плотность застройки допускается повышать, но не более чем на 30% при соблюдении санитарно-гигиенических и противопожарных норм.

2. Лицо, осуществляющее строительство, обязано осуществлять строительство, реконструкцию, капитальный ремонт объекта капитального строительства в соответствии с заданием застройщика, технического заказчика, лица, ответственного за эксплуатацию здания, сооружения, или регионального оператора (в случае осуществления строительства, реконструкции, капитального ремонта на основании договора строительного подряда), проектной документацией, требованиями к строительству, реконструкции объекта капитального строительства, установленными на дату выдачи представленного для получения разрешения на строительство градостроительного плана земельного участка, разрешенным использованием земельного участка, ограничениями, установленными в соответствии с земельным и иным законодательством Российской Федерации, требованиями технических регламентов и при этом обеспечивать безопасность работ для третьих лиц и окружающей среды, выполнение требований безопасности труда, сохранности объектов культурного наследия.

Лицо, осуществляющее строительство, также обязано обеспечивать доступ на территорию, на которой осуществляются строительство, реконструкция, капитальный ремонт объекта капитального строительства, представителей застройщика, технического заказчика, лица, ответственного за эксплуатацию здания, сооружения, или регионального оператора, органов государственного строительного надзора, представлять им необходимую документацию, проводить строительный контроль, обеспечивать ведение исполнительной документации, извещать застройщика, технического заказчика, лицо, ответственное за эксплуатацию здания, сооружения, или регионального оператора, представителей органов государственного строительного надзора о сроках завершения работ, которые подлежат проверке, обеспечивать устранение выявленных недостатков и не приступать к продолжению работ до составления актов об устранении выявленных недостатков, обеспечивать контроль за качеством применяемых строительных материалов.

Отклонение параметров объекта капитального строительства от проектной документации, необходимость которого выявилась в процессе строительства, реконструкции, капитального ремонта такого объекта, допускается только на основании вновь утвержденной застройщиком, техническим заказчиком, лицом, ответственным за эксплуатацию здания, сооружения, или региональным оператором проектной документации после внесения в нее соответствующих изменений в порядке, установленном уполномоченным Правительством Российской Федерации федеральным органом исполнительной власти.

3. Допускается:

- блокировка зданий, строений и сооружений, расположенных на смежных земельных участках, по письменному согласию правообладателей смежных земельных участков и (или) объектов капитального строительства, подпись которых должна быть удостоверена нотариально;
- поднятие уровня земельного участка путем отсыпки грунта при наличии письменного согласия правообладателей смежных земельных участков, подпись которых должна быть удостоверена нотариально.

4. Объекты по оказанию услуг и обслуживанию населения допускается размещать в отдельно стоящих, встроенных или пристроенных строениях с изолированными от жилых зданий или их частей входами с учетом следующих условий:

- обустройство входа с созданием условий для беспрепятственного доступа маломобильных граждан к месту получения услуги (обслуживания);
- оборудование площадок для стоянки автомобилей посетителей;
- соблюдение норм благоустройства, установленных соответствующими муниципальными правовыми актами.

5. На придомовой территории в границах земельных участков многоквартирных домов должны быть предусмотрены площадки (спортивные, для игр детей и отдыха взрослых, сушки белья, установки контейнеров для сбора бытовых отходов и мусора) и стоянки для хранения автомобилей в соответствии с местными нормативами градостроительного проектирования.

Размещение объектов на территории дворов жилых домов осуществляется в соответствии с требованиями пункта 2.10 раздела II «Гигиенические требования к участку и территории жилых зданий при их размещении» СанПиН 2.1.2.2645-10 «Санитарно-эпидемиологические требования к условиям проживания в жилых зданиях и помещениях».

6. Характер ограждения земельных участков со стороны улицы должен быть выдержан в едином стиле как минимум на протяжении одного квартала с обеих сторон улиц с максимальной допустимой высотой ограждений 2 метра.

По границе со смежным земельным участком ограждения должны быть проветриваемыми на высоту не менее 0,5 метра от уровня земли в месте ограждения.

7. На территориях общего пользования не разрешается возведение объектов капитального строительства, за исключением объектов инженерной инфраструктуры, линейных объектов, а также объектов, создаваемых в целях использования неограниченным кругом лиц (объекты благоустройства, объекты, предназначенные для обеспечения дорожного движения и т.п.).

Расстояние от объектов капитального строительства до объектов, расположенных на смежных земельных участках, следует принимать на основании действующих строительных, экологических, санитарно-эпидемиологических, противопожарных норм, местных нормативов градостроительного проектирования и настоящих Правил.

Зоны застройки среднеэтажными жилыми домами (Ж.З)

1.4.1. Основные виды разрешённого использования:

Наименование вида разрешённого использования земельного участка	Описание вида разрешённого использования земельного участка	Код
1	2	3
Малоэтажная многоквартирная жилая застройка	Размещение малоэтажных многоквартирных домов (многоквартирные дома высотой до 4 этажей, включая мансардный); обустройство спортивных и детских площадок, площадок для отдыха; размещение объектов обслуживания жилой застройки во встроенных, пристроенных и встроенно-пристроенных помещениях малоэтажного многоквартирного дома, если общая площадь таких помещений в малоэтажном многоквартирном доме не составляет более 15% общей площади помещений дома	2.1.1
Блокированная жилая застройка	Размещение жилого дома, имеющего одну или несколько общих стен с соседними жилыми домами (количество этажей не более чем три, при общем количестве совмещённых домов не более десяти и каждый из которых предназначен для проживания одной семьи, имеет общую стену (общие стены) без проёмов с соседним домом или соседними домами, расположен на отдельном земельном участке и имеет выход на территорию общего пользования (жилые дома блокированной застройки); разведение декоративных и плодовых деревьев, овощных и ягодных культур; размещение индивидуальных гаражей и иных вспомогательных сооружений;	2.3

1	2	3
	обустройство спортивных и детских площадок, площадок для отдыха	
Среднеэтажная жилая застройка	Размещение многоквартирных домов этажностью не выше восьми этажей; благоустройство и озеленение; размещение подземных гаражей и автостоянок; обустройство спортивных и детских площадок, площадок для отдыха; размещение объектов обслуживания жилой застройки во встроенных, пристроенных и встроенно-пристроенных помещениях многоквартирного дома, если общая площадь таких помещений в многоквартирном доме не составляет более 20% общей площади помещений дома	2.5
Предоставление коммунальных услуг	Размещение зданий и сооружений, обеспечивающих поставку воды, тепла, электричества, газа, отвод канализационных стоков, очистку и уборку объектов недвижимости (котельных, водозаборов, очистных сооружений, насосных станций, водопроводов, линий электропередач, трансформаторных подстанций, газопроводов, линий связи, телефонных станций, канализаций, стоянок, гаражей и мастерских для обслуживания уборочной и аварийной техники, сооружений, необходимых для сбора и плавки снега)	3.1.1
Административ- ные здания организаций, обеспечивающих предоставление коммунальных услуг	Размещение зданий, предназначенных для приёма физических и юридических лиц в связи с предоставлением им коммунальных услуг	3.1.2
Дома социального обслуживания	Размещение зданий, предназначенных для размещения домов престарелых, домов ребёнка, детских домов, пунктов ночлега для бездомных граждан; размещение объектов капитального строительства для временного размещения вынужденных переселенцев, лиц, признанных беженцами	3.2.1
Оказание социальной помощи населению	Размещение зданий, предназначенных для служб психологической и бесплатной юридической помощи, социальных, пенсионных и иных служб (службы занятости населения, пункты питания малоимущих граждан), в которых осуществляется приём граждан по вопросам оказания социальной помощи и назначения социальных или пенсионных выплат, а также для размещения общественных некоммерческих организаций: некоммерческих фондов, благотворительных организаций, клубов по интересам	3.2.2
Оказание услуг связи	Размещение зданий, предназначенных для размещения пунктов оказания услуг почтовой, телеграфной, междугородней и международной телефонной связи	3.2.3
Общежития	Размещение зданий, предназначенных для размещения общежитий, предназначенных для проживания граждан на время их работы,	3.2.4

1	2	3
	службы или обучения, за исключением зданий, размещение которых предусмотрено содержанием вида разрешённого использования с кодом 4.7	
Бытовое обслуживание	Размещение объектов капитального строительства, предназначенных для оказания населению или организациям бытовых услуг (мастерские мелкого ремонта, ателье, бани, парикмахерские, прачечные, химчистки, похоронные бюро)	3.3
Амбулаторно-поликлиническое обслуживание	Размещение объектов капитального строительства, предназначенных для оказания гражданам амбулаторно-поликлинической медицинской помощи (поликлиники, фельдшерские пункты, пункты здравоохранения, центры матери и ребёнка, диагностические центры, молочные кухни, станции донорства крови, клинические лаборатории)	3.4.1
Стационарное медицинское обслуживание	Размещение объектов капитального строительства, предназначенных для оказания гражданам медицинской помощи в стационарах (больницы, родильные дома, диспансеры, научно-медицинские учреждения и прочие объекты, обеспечивающие оказание услуги по лечению в стационаре); размещение станций скорой помощи; размещение площадок санитарной авиации	3.4.2
Дошкольное, начальное и среднее общее образование	Размещение объектов капитального строительства, предназначенных для просвещения, дошкольного, начального и среднего общего образования (детские ясли, детские сады, школы, лицеи, гимназии, художественные, музыкальные школы, образовательные кружки и иные организации, осуществляющие деятельность по воспитанию, образованию и просвещению), в том числе зданий, спортивных сооружений, предназначенных для занятия обучающихся физической культурой и спортом	3.5.1
Среднее и высшее профессиональное образование	Размещение объектов капитального строительства, предназначенных для профессионального образования и просвещения (профессиональные технические училища, колледжи, художественные, музыкальные училища, общества знаний, институты, университеты, организации по переподготовке и повышению квалификации специалистов и иные организации, осуществляющие деятельность по образованию и просвещению), в том числе зданий, спортивных сооружений, предназначенных для занятия обучающихся физической культурой и спортом	3.5.2
Объекты культурно-досуговой деятельности	Размещение зданий, предназначенных для размещения музеев, выставочных залов, художественных галерей, домов культуры, библиотек, кинотеатров и кинозалов, театров, филармоний, концертных залов, планетариев	3.6.1
Парки культуры и отдыха	Размещение парков культуры и отдыха	3.6.2
Государственное управление	Размещение зданий, предназначенных для размещения государственных органов, государственного пенсионного фонда, органов местного самоуправления, судов, а также организаций, непосредственно обеспечивающих их деятельность или оказывающих государственные и (или) муниципальные услуги	3.8.1

1	2	3
Представительская деятельность	Размещение зданий, предназначенных для дипломатических представительств иностранных государств и субъектов Российской Федерации, консульских учреждений в Российской Федерации	3.8.2
Амбулаторное ветеринарное обслуживание	Размещение объектов капитального строительства, предназначенных для оказания ветеринарных услуг без содержания животных	3.10.1
Деловое управление	Размещение объектов капитального строительства с целью: размещения объектов управленческой деятельности, не связанной с государственным или муниципальным управлением и оказанием услуг, а также с целью обеспечения совершения сделок, не требующих передачи товара в момент их совершения между организациями, в том числе биржевая деятельность (за исключением банковской и страховой деятельности)	4.1
Магазины	Размещение объектов капитального строительства, предназначенных для продажи товаров, торговая площадь которых составляет до 5000 кв. м	4.4
Банковская и страховая деятельность	Размещение объектов капитального строительства, предназначенных для размещения организаций, оказывающих банковские и страховые услуги	4.5
Общественное питание	Размещение объектов капитального строительства в целях устройства мест общественного питания (рестораны, кафе, столовые, закусочные, бары)	4.6
Гостиничное обслуживание	Размещение гостиниц, а также иных зданий, используемых с целью извлечения предпринимательской выгоды из предоставления жилого помещения для временного проживания в них	4.7
Служебные гаражи	Размещение постоянных или временных гаражей, стоянок для хранения служебного автотранспорта, используемого в целях осуществления видов деятельности, предусмотренных видами разрешённого использования с кодами 3.0, 4.0, а также для стоянки и хранения транспортных средств общего пользования, в том числе в депо	4.9
Обеспечение занятий спортом в помещениях	Размещение спортивных клубов, спортивных залов, бассейнов, физкультурно-оздоровительных комплексов в зданиях и сооружениях	5.1.2
Площадки для занятий спортом	Размещение площадок для занятия спортом и физкультурой на открытом воздухе (физкультурные площадки, беговые дорожки, поля для спортивной игры)	5.1.3
Обеспечение внутреннего правопорядка	Размещение объектов капитального строительства, необходимых для подготовки и поддержания в готовности органов внутренних дел, Росгвардии и спасательных служб, в которых существует военизированная служба; размещение объектов гражданской обороны, за исключением объектов гражданской обороны, являющихся частями производственных зданий	8.3
Историко-	Сохранение и изучение объектов культурного наследия народов	9.3

1	2	3
культурная деятельность	Российской Федерации (памятников истории и культуры), в том числе: объектов археологического наследия, достопримечательных мест, мест бытования исторических промыслов, производств и ремёсел, исторических поселений, недействующих военных и гражданских захоронений, объектов культурного наследия, хозяйственная деятельность, являющаяся историческим промыслом или ремеслом, а также хозяйственная деятельность, обеспечивающая познавательный туризм	
Общее пользование водными объектами	Использование земельных участков, примыкающих к водным объектам способами, необходимыми для осуществления общего водопользования (водопользования, осуществляемого гражданами для личных нужд, а также забор (изъятие) водных ресурсов для целей питьевого и хозяйственно-бытового водоснабжения, купание, использование маломерных судов, водных мотоциклов и других технических средств, предназначенных для отдыха на водных объектах, водопой, если соответствующие запреты не установлены законодательством)	11.1
Улично-дорожная сеть	Размещение объектов улично-дорожной сети: автомобильных дорог, трамвайных путей и пешеходных тротуаров в границах населённых пунктов, пешеходных переходов, бульваров, площадей, проездов, велодорожек и объектов велотранспортной и инженерной инфраструктуры; размещение придорожных стоянок (парковок) транспортных средств в границах городских улиц и дорог, за исключением предусмотренных видами разрешённого использования с кодами 2.7.1, 4.9, 7.2.3, а также некапитальных сооружений, предназначенных для охраны транспортных средств	12.0.1
Благоустройство территории	Размещение декоративных, технических, планировочных, конструктивных устройств, элементов озеленения, различных видов оборудования и оформления, малых архитектурных форм, некапитальных нестационарных строений и сооружений, информационных щитов и указателей, применяемых как составные части благоустройства территории, общественных туалетов	12.0.2

1.4.2. Условно разрешённые виды использования:

Наименование вида разрешённого использования земельного участка	Описание вида разрешённого использования земельного участка	Код
1	2	3
Для индивидуального жилищного строительства	Размещение жилого дома (отдельно стоящего здания количеством надземных этажей не более чем три, высотой не более двадцати метров, которое состоит из комнат и помещений вспомогательного использования, предназначенных для удовлетворения гражданами бытовых и иных нужд, связанных с их проживанием в таком здании, не предназначенного для раздела на самостоятельные объекты	2.1

1	2	3
	недвижимости); выращивание сельскохозяйственных культур; размещение индивидуальных гаражей и хозяйственных построек	
Хранение автотранспорта	Размещение отдельно стоящих и пристроенных гаражей, в том числе подземных, предназначенных для хранения автотранспорта, в том числе с разделением на машино-места, за исключением гаражей, размещение которых предусмотрено содержанием вида разрешённого использования с кодом 4.9	2.7.1
Осуществление религиозных обрядов	Размещение зданий и сооружений, предназначенных для совершения религиозных обрядов и церемоний (в том числе церкви, соборы, храмы, часовни, мечети, молельные дома, синагоги)	3.7.1
Религиозное управление и образование	Размещение зданий, предназначенных для постоянного местонахождения духовных лиц, паломников и послушников в связи с осуществлением ими религиозной службы, а также для осуществления благотворительной и религиозной образовательной деятельности (монастыри, скиты, дома священнослужителей, воскресные и религиозные школы, семинарии, духовные училища)	3.7.2
Обеспечение деятельности в области гидрометеоро- логии и смежных с ней областях	Размещение объектов капитального строительства, предназначенных для наблюдений за физическими и химическими процессами, происходящими в окружающей среде, определения её гидрометеорологических, агрометеорологических и гелиогеофизических характеристик, уровня загрязнения атмосферного воздуха, почв, водных объектов, в том числе по гидробиологическим показателям, и околоземного космического пространства, зданий и сооружений, используемых в области гидрометеорологии и смежных с ней областях (доплеровские метеорологические радиолокаторы, гидрологические посты и другие)	3.9.1
Проведение научных исследований	Размещение зданий и сооружений, предназначенных для проведения научных изысканий, исследований и разработок (научно-исследовательские и проектные институты, научные центры, инновационные центры, государственные академии наук, опытно-конструкторские центры, в том числе отраслевые)	3.9.2
Рынки	Размещение объектов капитального строительства, сооружений, предназначенных для организации постоянной или временной торговли (ярмарка, рынок, базар), с учётом того, что каждое из торговых мест не располагает торговой площадью более 200 кв. м; размещение гаражей и (или) стоянок для автомобилей сотрудников и посетителей рынка	4.3
Развлекательные мероприятия	Размещение зданий и сооружений, предназначенных для организации развлекательных мероприятий, путешествий, для размещения дискотек и танцевальных площадок, ночных клубов, аквапарков, боулинга, аттракционов и т.п., игровых автоматов (кроме игрового оборудования, используемого для проведения азартных игр), игровых площадок	4.8.1
Проведение	Размещение зданий и сооружений, предназначенных для	4.8.2

1	2	3
азартных игр	размещения букмекерских контор, тотализаторов, их пунктов приёма ставок вне игорных зон	
Обеспечение спортивно-зрелищных мероприятий	Размещение спортивно-зрелищных зданий и сооружений, имеющих специальные места для зрителей от 500 мест (стадионов, дворцов спорта, ледовых дворцов, ипподромов)	5.1.1
Оборудованные площадки для занятий спортом	Размещение сооружений для занятия спортом и физкультурой на открытом воздухе (теннисные корты, автодромы, мотодромы, трамплины, спортивные стрельбища)	5.1.4
Водный спорт	Размещение спортивных сооружений для занятия водными видами спорта (причалы и сооружения, необходимые для организации водных видов спорта и хранения соответствующего инвентаря)	5.1.5
Туристическое обслуживание	Размещение пансионатов, туристических гостиниц, кемпингов, домов отдыха, не оказывающих услуги по лечению, а также иных зданий, используемых с целью извлечения предпринимательской выгоды из предоставления жилого помещения для временного проживания в них; размещение детских лагерей	5.2.1
Связь	Размещение объектов связи, радиовещания, телевидения, включая воздушные радиорелейные, надземные и подземные кабельные линии связи, линии радиофикации, антенные поля, усилительные пункты на кабельных линиях связи, инфраструктуру спутниковой связи и телерадиовещания, за исключением объектов связи, размещение которых предусмотрено содержанием видов разрешённого использования с кодами 3.1.1, 3.2.3	6.8

1.4.3. Предельные (минимальные и (или) максимальные) размеры земельных участков и предельные параметры разрешённого строительства, реконструкции объектов капитального строительства:

1) минимальная площадь земельных участков – 300 кв. м, максимальная площадь не подлежит установлению;

2) минимальный отступ зданий, сооружений, строений и сооружений вспомогательного использования от границы, отделяющей земельный участок от территории общего пользования, – 3 метра (за исключением навесов, беседок, мангалов, вольеров);

3) минимальный отступ зданий, сооружений, строений и сооружений вспомогательного использования от границ смежных земельных участков (за исключением навесов, беседок, мангалов, вольеров) – 3 метра;

минимальный отступ навесов, беседок, мангалов, вольеров от границ смежных земельных участков – 1 метр;

4) максимальное количество надземных этажей зданий (за исключением строений и сооружений вспомогательного использования) – 8;

максимальное количество надземных этажей для строений и сооружений вспомогательного использования – 2;

5) максимальный процент застройки земельного участка – 60 % (за исключением площади подземных парковок).

Требования к предельным минимальным размерам земельных участков не применяются в случаях, указанных в пункте 12 статьи 7 настоящих Правил.

Предельные параметры разрешённого строительства, реконструкции объектов капитального строительства в отношении земельных участков, единственным видом разрешённого использования которых является вид «Предоставление коммунальных услуг» (код 3.1.1), не подлежат установлению.

Предельные параметры разрешённого строительства, реконструкции объектов капитального строительства в отношении земельных участков, единственным видом разрешённого использования которых является вид «Улично-дорожная сеть» (код 12.0.1), не подлежат установлению.

Предельные параметры разрешённого строительства, реконструкции объектов капитального строительства в отношении земельных участков, единственным видом разрешённого использования которых является вид «Благоустройство территории» (код 12.0.2), не подлежат установлению.

1.4.4. Застройку земельных участков следует осуществлять в соответствии с предельными параметрами разрешённого строительства, установленными пунктом 1.4.3 раздела 1.4 настоящей статьи, и с учётом положений статьи 27 настоящих Правил.

Статья 27. Застройка земельных участков

1. При размещении зданий, строений и сооружений должны соблюдаться предельные параметры разрешенного строительства, установленные для соответствующей территориальной зоны статьями 32, 32.1, 32.2 настоящих Правил, местные нормативы градостроительного проектирования, а также установленные законодательством о пожарной безопасности и законодательством в области обеспечения санитарно-эпидемиологического благополучия населения минимальные нормативные противопожарные и санитарно-эпидемиологические разрывы между зданиями, строениями и сооружениями, в том числе и расположенными на соседних земельных участках.

1.1. Предельные значения коэффициентов плотности застройки территории составляют:

Территориальные зоны	Коэффициент плотности застройки
1	2
Жилая	
Застройка многоквартирными многоэтажными жилыми домами	1,2
То же, реконструируемая	1,6
Застройка многоквартирными жилыми домами малой и средней этажности	0,8
Застройка блокированными жилыми домами с приквартирными земельными участками	0,6
Застройка одно-, двухквартирными жилыми домами с приусадебными земельными участками	0,4
Общественно-деловая	
Многофункциональная застройка	3,0
Специализированная общественная застройка	2,4
Производственная	
Промышленная	2,4
Научно-производственная	1,0
Коммунально-складская	1,8

Примечания:

- Для жилых, общественно-деловых зон коэффициенты плотности застройки приведены для территории квартала (брутто) с учетом необходимых по расчету учреждений и предприятий обслуживания, гаражей, стоянок автомобилей, зеленых насаждений, площадок и других объектов благоустройства. Для производственных зон указанные

коэффициенты приведены для кварталов производственной застройки, включающей в себя один или несколько объектов.

- При подсчёте коэффициентов плотности застройки площадь этажей определяется по внешним размерам здания. Учитываются только надземные этажи, включая мансардные. Подземные этажи зданий и сооружений не учитываются. Подземное сооружение не учитывается, если поверхность земли (надземная территория) над ним используется под озеленение, организацию площадок, стоянок автомобилей и другие виды благоустройства.
- Границами кварталов являются красные линии.
- При реконструкции сложившихся кварталов жилых, общественно-деловых зон (включая надстройку этажей, мансард) необходимо предусматривать требуемый по расчету объем учреждений, организаций и предприятий обслуживания для проживающего в этих кварталах населения. Допускается учитывать имеющиеся в соседних кварталах учреждения обслуживания при соблюдении нормативных радиусов их доступности (кроме дошкольных образовательных организаций и общеобразовательных организаций начального общего образования). В условиях реконструкции существующей застройки плотность застройки допускается повышать, но не более чем на 30% при соблюдении санитарно-гигиенических и противопожарных норм.

2. Лицо, осуществляющее строительство, обязано осуществлять строительство, реконструкцию, капитальный ремонт объекта капитального строительства в соответствии с заданием застройщика, технического заказчика, лица, ответственного за эксплуатацию здания, сооружения, или регионального оператора (в случае осуществления строительства, реконструкции, капитального ремонта на основании договора строительного подряда), проектной документацией, требованиями к строительству, реконструкции объекта капитального строительства, установленными на дату выдачи представленного для получения разрешения на строительство градостроительного плана земельного участка, разрешенным использованием земельного участка, ограничениями, установленными в соответствии с земельным и иным законодательством Российской Федерации, требованиями технических регламентов и при этом обеспечивать безопасность работ для третьих лиц и окружающей среды, выполнение требований безопасности труда, сохранности объектов культурного наследия.

Лицо, осуществляющее строительство, также обязано обеспечивать доступ на территорию, на которой осуществляются строительство, реконструкция, капитальный ремонт объекта капитального строительства, представителей застройщика, технического заказчика, лица, ответственного за эксплуатацию здания, сооружения, или регионального оператора, органов государственного строительного надзора, представлять им необходимую документацию, проводить строительный контроль, обеспечивать ведение исполнительной документации, извещать застройщика, технического заказчика, лицо, ответственное за эксплуатацию здания, сооружения, или регионального оператора, представителей органов государственного строительного надзора о сроках завершения работ, которые подлежат проверке, обеспечивать устранение выявленных недостатков и не приступать к продолжению работ до составления актов об устранении выявленных недостатков, обеспечивать контроль за качеством применяемых строительных материалов.

Отклонение параметров объекта капитального строительства от проектной документации, необходимость которого выявилась в процессе строительства, реконструкции, капитального ремонта такого объекта, допускается только на основании вновь утвержденной застройщиком, техническим заказчиком, лицом, ответственным за эксплуатацию здания, сооружения, или региональным оператором проектной документации после внесения в нее соответствующих изменений в порядке, установленном уполномоченным Правительством Российской Федерации федеральным органом исполнительной власти.

3. Допускается:

- блокировка зданий, строений и сооружений, расположенных на смежных земельных участках, по письменному согласию правообладателей смежных земельных участков и (или) объектов капитального строительства, подпись которых должна быть удостоверена нотариально;
- поднятие уровня земельного участка путем отсыпки грунта при наличии письменного согласия правообладателей смежных земельных участков, подпись которых должна быть удостоверена нотариально.

4. Объекты по оказанию услуг и обслуживанию населения допускается размещать в отдельно стоящих, встроенных или пристроенных строениях с изолированными от жилых зданий или их частей входами с учетом следующих условий:

- обустройство входа с созданием условий для беспрепятственного доступа маломобильных граждан к месту получения услуги (обслуживания);
- оборудование площадок для стоянки автомобилей посетителей;
- соблюдение норм благоустройства, установленных соответствующими муниципальными правовыми актами.

5. На придомовой территории в границах земельных участков многоквартирных домов должны быть предусмотрены площадки (спортивные, для игр детей и отдыха взрослых, сушки белья, установки контейнеров для сбора бытовых отходов и мусора) и стоянки для хранения автомобилей в соответствии с местными нормативами градостроительного проектирования.

Размещение объектов на территории дворов жилых домов осуществляется в соответствии с требованиями пункта 2.10 раздела II «Гигиенические требования к участку и территории жилых зданий при их размещении» СанПиН 2.1.2.2645-10 «Санитарно-эпидемиологические требования к условиям проживания в жилых зданиях и помещениях».

6. Характер ограждения земельных участков со стороны улицы должен быть выдержан в едином стиле как минимум на протяжении одного квартала с обеих сторон улиц с максимально допустимой высотой ограждений 2 метра.

По границе со смежным земельным участком ограждения должны быть проветриваемыми на высоту не менее 0,5 метра от уровня земли в месте ограждения.

7. На территориях общего пользования не разрешается возведение объектов капитального строительства, за исключением объектов инженерной инфраструктуры, линейных объектов, а также объектов, создаваемых в целях использования неограниченным кругом лиц (объекты благоустройства, объекты, предназначенные для обеспечения дорожного движения и т.п.).

Расстояние от объектов капитального строительства до объектов, расположенных на смежных земельных участках, следует принимать на основании действующих строительных, экологических, санитарно-эпидемиологических, противопожарных норм, местных нормативов градостроительного проектирования и настоящих Правил.

Зоны застройки многоэтажными жилыми домами (Ж.2)

1.3.1. Основные виды разрешённого использования:

Наименование вида разрешённого использования земельного участка	Описание вида разрешённого использования земельного участка	Код
1	2	3
Среднеэтажная жилая застройка	Размещение многоквартирных домов этажностью не выше восьми этажей; благоустройство и озеленение; размещение подземных гаражей и автостоянок; обустройство спортивных и детских площадок, площадок для отдыха; размещение объектов обслуживания жилой застройки во встроенных, пристроенных и встроенно-пристроенных помещениях многоквартирного дома, если общая площадь таких помещений в многоквартирном доме не составляет более 20% общей площади помещений дома	2.5

1	2	3
Многоэтажная жилая застройка (высотная застройка)	Размещение многоквартирных домов этажностью девять этажей и выше; благоустройство и озеленение придомовых территорий; обустройство спортивных и детских площадок, хозяйственных площадок и площадок для отдыха; размещение подземных гаражей и автостоянок, размещение объектов обслуживания жилой застройки во встроенных, пристроенных и встроенно-пристроенных помещениях многоквартирного дома в отдельных помещениях дома, если площадь таких помещений в многоквартирном доме не составляет более 15% от общей площади дома	2.6
Предоставление коммунальных услуг	Размещение зданий и сооружений, обеспечивающих поставку воды, тепла, электричества, газа, отвод канализационных стоков, очистку и уборку объектов недвижимости (котельных, водозаборов, очистных сооружений, насосных станций, водопроводов, линий электропередач, трансформаторных подстанций, газопроводов, линий связи, телефонных станций, канализаций, стоянок, гаражей и мастерских для обслуживания уборочной и аварийной техники, сооружений, необходимых для сбора и плавки снега)	3.1.1
Административ- ные здания организаций, обеспечивающих предоставление коммунальных услуг	Размещение зданий, предназначенных для приёма физических и юридических лиц в связи с предоставлением им коммунальных услуг строительства для временного размещения вынужденных переселенцев, лиц, признанных беженцами	3.1.2
Оказание социальной помощи населению	Размещение зданий, предназначенных для служб психологической и бесплатной юридической помощи, социальных, пенсионных и иных служб (службы занятости населения, пункты питания малоимущих граждан), в которых осуществляется приём граждан по вопросам оказания социальной помощи и назначения социальных или пенсионных выплат, а также для размещения общественных некоммерческих организаций: некоммерческих фондов, благотворительных организаций, клубов по интересам	3.2.2
Оказание услуг связи	Размещение зданий, предназначенных для размещения пунктов оказания услуг почтовой, телеграфной, междугородней и международной телефонной связи	3.2.3
Общежития	Размещение зданий, предназначенных для размещения общежитий, предназначенных для проживания граждан на время их работы, службы или обучения, за исключением зданий, размещение которых предусмотрено содержанием вида разрешённого использования с кодом 4.7	3.2.4
Бытовое обслуживание	Размещение объектов капитального строительства, предназначенных для оказания населению или организациям бытовых услуг (мастерские мелкого ремонта, ателье, бани, парикмахерские, прачечные, химчистки, похоронные бюро)	3.3
Амбулаторно-	Размещение объектов капитального строительства, предназначенных	3.4.1

1	2	3
поликлиническое обслуживание	для оказания гражданам амбулаторно-поликлинической медицинской помощи (поликлиники, фельдшерские пункты, пункты здравоохранения, центры матери и ребёнка, диагностические центры, молочные кухни, станции донорства крови, клинические лаборатории)	
Стационарное медицинское обслуживание	Размещение объектов капитального строительства, предназначенных для оказания гражданам медицинской помощи в стационарах (больницы, родильные дома, диспансеры, научно-медицинские учреждения и прочие объекты, обеспечивающие оказание услуги по лечению в стационаре); размещение станций скорой помощи; размещение площадок санитарной авиации	3.4.2
Дошкольное, начальное и среднее общее образование	Размещение объектов капитального строительства, предназначенных для просвещения, дошкольного, начального и среднего общего образования (детские ясли, детские сады, школы, лицеи, гимназии, художественные, музыкальные школы, образовательные кружки и иные организации, осуществляющие деятельность по воспитанию, образованию и просвещению), в том числе зданий, спортивных сооружений, предназначенных для занятия обучающихся физической культурой и спортом	3.5.1
Среднее и высшее профессиональное образование	Размещение объектов капитального строительства, предназначенных для профессионального образования и просвещения (профессиональные технические училища, колледжи, художественные, музыкальные училища, общества знаний, институты, университеты, организации по переподготовке и повышению квалификации специалистов и иные организации, осуществляющие деятельность по образованию и просвещению), в том числе зданий, спортивных сооружений, предназначенных для занятия обучающихся физической культурой и спортом	3.5.2
Объекты культурно-досуговой деятельности	Размещение зданий, предназначенных для размещения музеев, выставочных залов, художественных галерей, домов культуры, библиотек, кинотеатров и кинозалов, театров, филармоний, концертных залов, планетариев	3.6.1
Парки культуры и отдыха	Размещение парков культуры и отдыха	3.6.2
Государственное управление	Размещение зданий, предназначенных для размещения государственных органов, государственного пенсионного фонда, органов местного самоуправления, судов, а также организаций, непосредственно обеспечивающих их деятельность или оказывающих государственные и (или) муниципальные услуги	3.8.1
Представительская деятельность	Размещение зданий, предназначенных для дипломатических представительств иностранных государств и субъектов Российской Федерации, консульских учреждений в Российской Федерации	3.8.2
Обеспечение деятельности в области гидрометеорологической	Размещение объектов капитального строительства, предназначенных для наблюдений за физическими и химическими процессами, происходящими в окружающей среде, определения её гидрометеорологических, агрометеорологических и	3.9.1

1	2	3
гии и смежных с ней областях	гелиогеофизических характеристик, уровня загрязнения атмосферного воздуха, почв, водных объектов, в том числе по гидробиологическим показателям, и околоземного космического пространства, зданий и сооружений, используемых в области гидрометеорологии и смежных с ней областях (доплеровские метеорологические радиолокаторы, гидрологические посты и другие)	
Проведение научных исследований	Размещение зданий и сооружений, предназначенных для проведения научных изысканий, исследований и разработок (научно-исследовательские и проектные институты, научные центры, инновационные центры, государственные академии наук, опытно-конструкторские центры, в том числе отраслевые)	3.9.2
Амбулаторное ветеринарное обслуживание	Размещение объектов капитального строительства, предназначенных для оказания ветеринарных услуг без содержания животных	3.10.1
Деловое управление	Размещение объектов капитального строительства с целью: размещения объектов управленческой деятельности, не связанной с государственным или муниципальным управлением и оказанием услуг, а также с целью обеспечения совершения сделок, не требующих передачи товара в момент их совершения между организациями, в том числе биржевая деятельность (за исключением банковской и страховой деятельности)	4.1
Магазины	Размещение объектов капитального строительства, предназначенных для продажи товаров, торговая площадь которых составляет до 5000 кв. м	4.4
Банковская и страховая деятельность	Размещение объектов капитального строительства, предназначенных для размещения организаций, оказывающих банковские и страховые услуги	4.5
Общественное питание	Размещение объектов капитального строительства в целях устройства мест общественного питания (рестораны, кафе, столовые, закусочные, бары)	4.6
Гостиничное обслуживание	Размещение гостиниц, а также иных зданий, используемых с целью извлечения предпринимательской выгоды из предоставления жилого помещения для временного проживания в них	4.7
Служебные гаражи	Размещение постоянных или временных гаражей, стоянок для хранения служебного автотранспорта, используемого в целях осуществления видов деятельности, предусмотренных видами разрешённого использования с кодами 3.0, 4.0, а также для стоянки и хранения транспортных средств общего пользования, в том числе в депо	4.9
Обеспечение спортивно-зрелищных мероприятий	Размещение спортивно-зрелищных зданий и сооружений, имеющих специальные места для зрителей от 500 мест (стадионов, дворцов спорта, ледовых дворцов, ипподромов)	5.1.1
Обеспечение занятий спортом в	Размещение спортивных клубов, спортивных залов, бассейнов, физкультурно-оздоровительных комплексов в зданиях и	5.1.2

1	2	3
помещениях	сооружениях	
Площадки для занятий спортом	Размещение площадок для занятия спортом и физкультурой на открытом воздухе (физкультурные площадки, беговые дорожки, поля для спортивной игры)	5.1.3
Оборудованные площадки для занятий спортом	Размещение сооружений для занятия спортом и физкультурой на открытом воздухе (теннисные корты, автодромы, мотодромы, трамплины, спортивные стрельбища)	5.1.4
Обеспечение внутреннего правопорядка	Размещение объектов капитального строительства, необходимых для подготовки и поддержания в готовности органов внутренних дел, Росгвардии и спасательных служб, в которых существует военизированная служба; размещение объектов гражданской обороны, за исключением объектов гражданской обороны, являющихся частями производственных зданий	8.3
Историко-культурная деятельность	Сохранение и изучение объектов культурного наследия народов Российской Федерации (памятников истории и культуры), в том числе: объектов археологического наследия, достопримечательных мест, мест бытования исторических промыслов, производств и ремёсел, исторических поселений, недействующих военных и гражданских захоронений, объектов культурного наследия, хозяйственная деятельность, являющаяся историческим промыслом или ремеслом, а также хозяйственная деятельность, обеспечивающая познавательный туризм	9.3
Общее пользование водными объектами	Использование земельных участков, примыкающих к водным объектам способами, необходимыми для осуществления общего водопользования (водопользования, осуществляемого гражданами для личных нужд, а также забор (изъятие) водных ресурсов для целей питьевого и хозяйственно-бытового водоснабжения, купание, использование маломерных судов, водных мотоциклов и других технических средств, предназначенных для отдыха на водных объектах, водопой, если соответствующие запреты не установлены законодательством)	11.1
Улично-дорожная сеть	Размещение объектов улично-дорожной сети: автомобильных дорог, трамвайных путей и пешеходных тротуаров в границах населённых пунктов, пешеходных переходов, бульваров, площадей, проездов, велосодорожек и объектов велотранспортной и инженерной инфраструктуры; размещение придорожных стоянок (парковок) транспортных средств в границах городских улиц и дорог, за исключением предусмотренных видами разрешённого использования с кодами 2.7.1, 4.9, 7.2.3, а также некапитальных сооружений, предназначенных для охраны транспортных средств	12.0.1
Благоустройство территории	Размещение декоративных, технических, планировочных, конструктивных устройств, элементов озеленения, различных видов оборудования и оформления, малых архитектурных форм, некапитальных нестационарных строений и сооружений, информационных щитов и указателей, применяемых как составные части благоустройства территории, общественных туалетов	12.0.2

1.3.2. Условно разрешённые виды использования:

Наименование вида разрешённого использования земельного участка	Описание вида разрешённого использования земельного участка	Код
1	2	3
Для индивидуального жилищного строительства	Размещение жилого дома (отдельно стоящего здания количеством надземных этажей не более чем три, высотой не более двадцати метров, которое состоит из комнат и помещений вспомогательного использования, предназначенных для удовлетворения гражданами бытовых и иных нужд, связанных с их проживанием в таком здании, не предназначенного для раздела на самостоятельные объекты недвижимости); выращивание сельскохозяйственных культур; размещение индивидуальных гаражей и хозяйственных построек	2.1
Малозэтажная многоквартирная жилая застройка	Размещение малозэтажных многоквартирных домов (многоквартирные дома высотой до 4 этажей, включая мансардный); обустройство спортивных и детских площадок, площадок для отдыха; размещение объектов обслуживания жилой застройки во встроенных, пристроенных и встроенно-пристроенных помещениях малозэтажного многоквартирного дома, если общая площадь таких помещений в малозэтажном многоквартирном доме не составляет более 15% общей площади помещений дома	2.1.1
Хранение автотранспорта	Размещение отдельно стоящих и пристроенных гаражей, в том числе подземных, предназначенных для хранения автотранспорта, в том числе с разделением на машино-места, за исключением гаражей, размещение которых предусмотрено содержанием вида разрешённого использования с кодом 4.9	2.7.1
Цирки и зверинцы	Размещение зданий и сооружений для размещения цирков, зверинцев, зоопарков, зоосадов, океанариумов и осуществления сопутствующих видов деятельности по содержанию диких животных в неволе	3.6.3
Осуществление религиозных обрядов	Размещение зданий и сооружений, предназначенных для совершения религиозных обрядов и церемоний (в том числе церкви, соборы, храмы, часовни, мечети, молельные дома, синагоги)	3.7.1
Религиозное управление и образование	Размещение зданий, предназначенных для постоянного местонахождения духовных лиц, паломников и послушников в связи с осуществлением ими религиозной службы, а также для осуществления благотворительной и религиозной образовательной деятельности (монастыри, скиты, дома священнослужителей, воскресные и религиозные школы, семинарии, духовные училища)	3.7.2
Рынки	Размещение объектов капитального строительства, сооружений, предназначенных для организации постоянной или временной торговли (ярмарка, рынок, базар), с учётом того, что каждое из	4.3

1	2	3
	торговых мест не располагает торговой площадью более 200 кв. м; размещение гаражей и (или) стоянок для автомобилей сотрудников и посетителей рынка	
Развлекательные мероприятия	Размещение зданий и сооружений, предназначенных для организации развлекательных мероприятий, путешествий, для размещения дискотек и танцевальных площадок, ночных клубов, аквапарков, боулинга, аттракционов и т.п., игровых автоматов (кроме игрового оборудования, используемого для проведения азартных игр), игровых площадок	4.8.1
Проведение азартных игр	Размещение зданий и сооружений, предназначенных для размещения букмекерских контор, тотализаторов, их пунктов приёма ставок вне игорных зон	4.8.2
Выставочно-ярмарочная деятельность	Размещение объектов капитального строительства, сооружений, предназначенных для осуществления выставочно-ярмарочной и конгрессной деятельности, включая деятельность, необходимую для обслуживания указанных мероприятий (застройка экспозиционной площади, организация питания участников мероприятий)	4.10
Водный спорт	Размещение спортивных сооружений для занятия водными видами спорта (причалы и сооружения, необходимые для организации водных видов спорта и хранения соответствующего инвентаря)	5.1.5
Туристическое обслуживание	Размещение пансионатов, туристических гостиниц, кемпингов, домов отдыха, не оказывающих услуги по лечению, а также иных зданий, используемых с целью извлечения предпринимательской выгоды из предоставления жилого помещения для временного проживания в них; размещение детских лагерей	5.2.1
Связь	Размещение объектов связи, радиовещания, телевидения, включая воздушные радиорелейные, надземные и подземные кабельные линии связи, линии радиофикации, антенные поля, усилительные пункты на кабельных линиях связи, инфраструктуру спутниковой связи и телерадиовещания, за исключением объектов связи, размещение которых предусмотрено содержанием видов разрешённого использования с кодами 3.1.1, 3.2.3	6.8

1.3.3. Предельные (минимальные и (или) максимальные) размеры земельных участков и предельные параметры разрешённого строительства, реконструкции объектов капитального строительства:

1) минимальная площадь земельных участков – 300 кв. м, максимальная площадь не подлежит установлению;

2) минимальный отступ зданий, сооружений, строений и сооружений вспомогательного использования от границы, отделяющей земельный участок от территории общего пользования, – 3 метра (за исключением навесов, беседок, мангалов, вольеров);

3) минимальный отступ зданий, сооружений, строений и сооружений вспомогательного использования от границ смежных земельных участков (за исключением навесов, беседок, мангалов, вольеров) – 3 метра;

минимальный отступ навесов, беседок, мангалов, вольеров от границ смежных земельных участков – 1 метр;

4) максимальное количество надземных этажей зданий (за исключением строений и сооружений вспомогательного использования) – 24;

максимальное количество надземных этажей для строений и сооружений вспомогательного использования – 2;

5) максимальный процент застройки земельного участка – 60 % (за исключением площади подземных парковок).

Требования к предельным минимальным размерам земельных участков не применяются в случаях, указанных в пункте 12 статьи 7 настоящих Правил.

Предельные параметры разрешённого строительства, реконструкции объектов капитального строительства в отношении земельных участков, единственным видом разрешённого использования которых является вид «Предоставление коммунальных услуг» (код 3.1.1), не подлежат установлению.

Предельные параметры разрешённого строительства, реконструкции объектов капитального строительства в отношении земельных участков, единственным видом разрешённого использования которых является вид «Улично-дорожная сеть» (код 12.0.1), не подлежат установлению.

Предельные параметры разрешённого строительства, реконструкции объектов капитального строительства в отношении земельных участков, единственным видом разрешённого использования которых является вид «Благоустройство территории» (код 12.0.2), не подлежат установлению.

1.3.4. Застройку земельных участков следует осуществлять в соответствии с предельными параметрами разрешённого строительства, установленными пунктом 1.3.3 раздела 1.3 настоящей статьи, и с учётом положений статьи 27 настоящих Правил.

Статья 27. Застройка земельных участков

1. При размещении зданий, строений и сооружений должны соблюдаться предельные параметры разрешенного строительства, установленные для соответствующей территориальной зоны статьями 32, 32.1, 32.2 настоящих Правил, местные нормативы градостроительного проектирования, а также установленные законодательством о пожарной безопасности и законодательством в области обеспечения санитарно-эпидемиологического благополучия населения минимальные нормативные противопожарные и санитарно-эпидемиологические разрывы между зданиями, строениями и сооружениями, в том числе и расположенными на соседних земельных участках.

1.1. Предельные значения коэффициентов плотности застройки территории составляют:

Территориальные зоны	Коэффициент плотности застройки
1	2
Жилая	
Застройка многоквартирными многоэтажными жилыми домами	1,2
То же, реконструируемая	1,6
Застройка многоквартирными жилыми домами малой и средней этажности	0,8
Застройка блокированными жилыми домами с приквартирными земельными участками	0,6
Застройка одно-, двухквартирными жилыми домами с приусадебными земельными участками	0,4
Общественно-деловая	
Многофункциональная застройка	3,0
Специализированная общественная застройка	2,4
Производственная	
Промышленная	2,4
Научно-производственная	1,0

Примечания:

- Для жилых, общественно-деловых зон коэффициенты плотности застройки приведены для территории квартала (брутто) с учетом необходимых по расчету учреждений и предприятий обслуживания, гаражей, стоянок автомобилей, зеленых насаждений, площадок и других объектов благоустройства. Для производственных зон указанные коэффициенты приведены для кварталов производственной застройки, включающей в себя один или несколько объектов.
- При подсчете коэффициентов плотности застройки площадь этажей определяется по внешним размерам здания. Учитываются только надземные этажи, включая мансардные. Подземные этажи зданий и сооружений не учитываются. Подземное сооружение не учитывается, если поверхность земли (надземная территория) над ним используется под озеленение, организацию площадок, стоянок автомобилей и другие виды благоустройства.
- Границами кварталов являются красные линии.
- При реконструкции сложившихся кварталов жилых, общественно-деловых зон (включая надстройку этажей, мансард) необходимо предусматривать требуемый по расчету объем учреждений, организаций и предприятий обслуживания для проживающего в этих кварталах населения. Допускается учитывать имеющиеся в соседних кварталах учреждения обслуживания при соблюдении нормативных радиусов их доступности (кроме дошкольных образовательных организаций и общеобразовательных организаций начального общего образования). В условиях реконструкции существующей застройки плотность застройки допускается повышать, но не более чем на 30% при соблюдении санитарно-гигиенических и противопожарных норм.

2. Лицо, осуществляющее строительство, обязано осуществлять строительство, реконструкцию, капитальный ремонт объекта капитального строительства в соответствии с заданием застройщика, технического заказчика, лица, ответственного за эксплуатацию здания, сооружения, или регионального оператора (в случае осуществления строительства, реконструкции, капитального ремонта на основании договора строительного подряда), проектной документацией, требованиями к строительству, реконструкции объекта капитального строительства, установленными на дату выдачи представленного для получения разрешения на строительство градостроительного плана земельного участка, разрешенным использованием земельного участка, ограничениями, установленными в соответствии с земельным и иным законодательством Российской Федерации, требованиями технических регламентов и при этом обеспечивать безопасность работ для третьих лиц и окружающей среды, выполнение требований безопасности труда, сохранности объектов культурного наследия.

Лицо, осуществляющее строительство, также обязано обеспечивать доступ на территорию, на которой осуществляются строительство, реконструкция, капитальный ремонт объекта капитального строительства, представителей застройщика, технического заказчика, лица, ответственного за эксплуатацию здания, сооружения, или регионального оператора, органов государственного строительного надзора, представлять им необходимую документацию, проводить строительный контроль, обеспечивать ведение исполнительной документации, извещать застройщика, технического заказчика, лицо, ответственное за эксплуатацию здания, сооружения, или регионального оператора, представителей органов государственного строительного надзора о сроках завершения работ, которые подлежат проверке, обеспечивать устранение выявленных недостатков и не приступать к продолжению работ до составления актов об устранении выявленных недостатков, обеспечивать контроль за качеством применяемых строительных материалов.

Отклонение параметров объекта капитального строительства от проектной документации, необходимость которого выявилась в процессе строительства, реконструкции, капитального ремонта такого объекта, допускается только на основании вновь утвержденной застройщиком, техническим заказчиком, лицом, ответственным за эксплуатацию здания, сооружения, или региональным оператором проектной документации после внесения в нее соответствующих изменений в порядке, установленном уполномоченным Правительством Российской Федерации федеральным органом исполнительной власти.

3. Допускается:

- блокировка зданий, строений и сооружений, расположенных на смежных земельных участках, по письменному согласию правообладателей смежных земельных участков и (или) объектов капитального строительства, подпись которых должна быть удостоверена нотариально;
- поднятие уровня земельного участка путем отсыпки грунта при наличии письменного согласия правообладателей смежных земельных участков, подпись которых должна быть удостоверена нотариально.

4. Объекты по оказанию услуг и обслуживанию населения допускается размещать в отдельно стоящих, встроенных или пристроенных строениях с изолированными от жилых зданий или их частей входами с учетом следующих условий:

- обустройство входа с созданием условий для беспрепятственного доступа маломобильных граждан к месту получения услуги (обслуживания);
- оборудование площадок для стоянки автомобилей посетителей;
- соблюдение норм благоустройства, установленных соответствующими муниципальными правовыми актами.

5. На придомовой территории в границах земельных участков многоквартирных домов должны быть предусмотрены площадки (спортивные, для игр детей и отдыха взрослых, сушки белья, установки контейнеров для сбора бытовых отходов и мусора) и стоянки для хранения автомобилей в соответствии с местными нормативами градостроительного проектирования.

Размещение объектов на территории дворов жилых домов осуществляется в соответствии с требованиями пункта 2.10 раздела II «Гигиенические требования к участку и территории жилых зданий при их размещении» СанПиН 2.1.2.2645-10 «Санитарно-эпидемиологические требования к условиям проживания в жилых зданиях и помещениях».

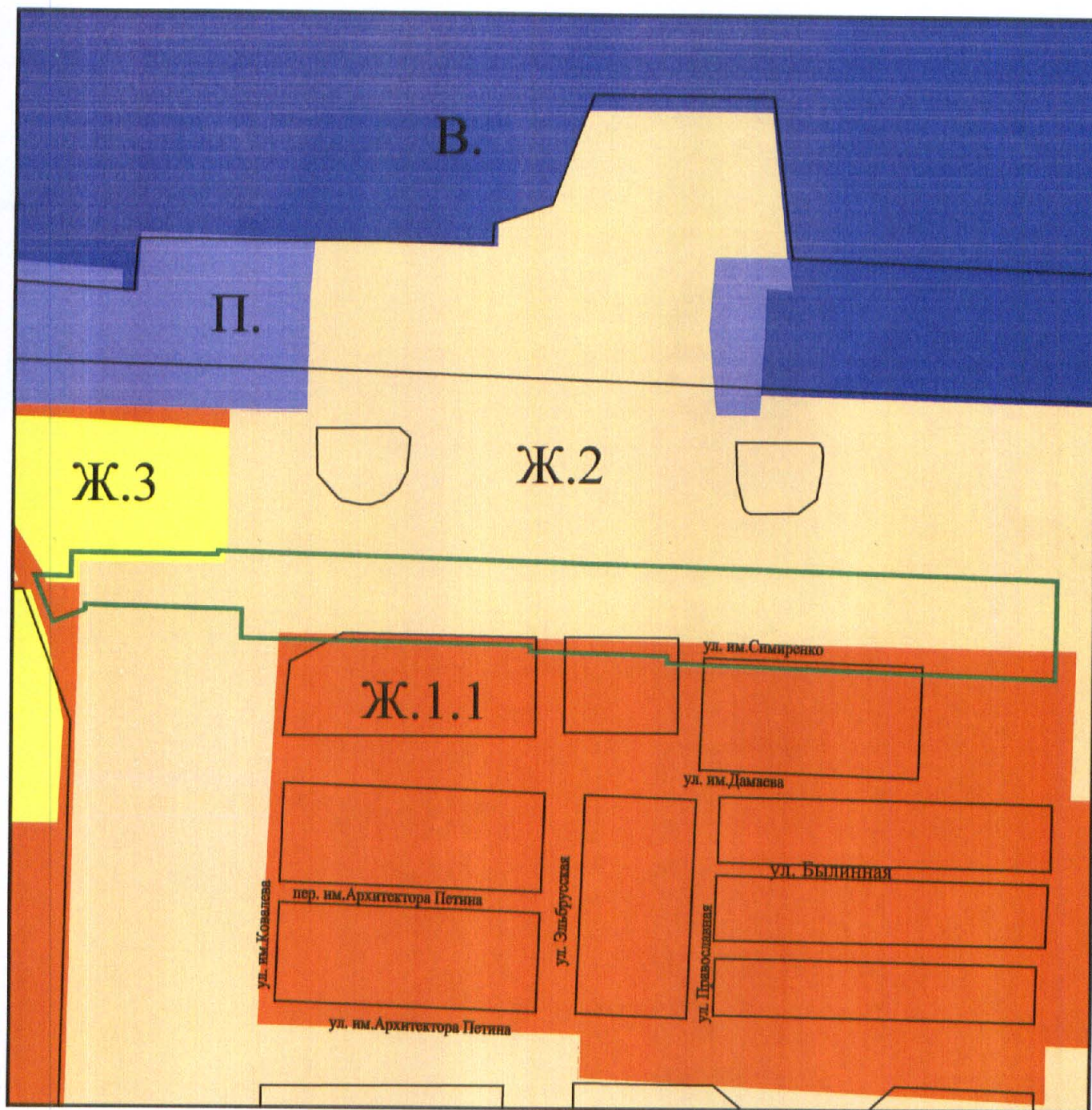
6. Характер ограждения земельных участков со стороны улицы должен быть выдержан в едином стиле как минимум на протяжении одного квартала с обеих сторон улиц с максимальной допустимой высотой ограждений 2 метра.

По границе со смежным земельным участком ограждения должны быть проветриваемыми на высоту не менее 0,5 метра от уровня земли в месте ограждения.

7. На территориях общего пользования не разрешается возведение объектов капитального строительства, за исключением объектов инженерной инфраструктуры, линейных объектов, а также объектов, создаваемых в целях использования неограниченным кругом лиц (объекты благоустройства, объекты, предназначенные для обеспечения дорожного движения и т.п.).

Расстояние от объектов капитального строительства до объектов, расположенных на смежных земельных участках, следует принимать на основании действующих строительных, экологических, санитарно-эпидемиологических, противопожарных норм, местных нормативов градостроительного проектирования и настоящих Правил.

Выкопировка из фрагмента карты градостроительного зонирования территории
муниципального образования город Краснодар



МКУ МОГК "ГрадИнформ"

Директор учреждения



Исполнитель

Handwritten signature of A.A. Kravchenko

А.А.Кравченко

Handwritten signature of N.P. Gridunov

Н.П.Гридунов

Условные обозначения:

- рассматриваемый земельный участок
- Ж.1.1 Зоны застройки индивидуальными жилыми домами в границах города Краснодара
- Ж.3 Зоны застройки среднетажными жилыми домами
- Ж.2 Зоны застройки многоквартирными жилыми домами

VII раздел ГИСОГД - планировка территории

Документация по планировке территории утверждена постановлением АМОГК № 1828 от 04.05.2017 «Об утверждении документации по планировке территории (в составе проекта планировки территории и проекта межевания территории) для размещения линейного объекта (головного канализационного коллектора № 20, 2-я очередь) от ул. Западно-Кругликовской» (Pt-206).


Документация по планировке территории утверждена постановлением АМОГК № 790 от 02.03.2018 «Об утверждении документации по планировке территории (проект планировки территории и проект межевания территории) для размещения линейного объекта (сетей электроснабжения) от точки подключения БКТП ГМ по ул. им. Смирненко до производственной базы по ул. Круговой» (Pt-223).

Документация по планировке территории утверждена постановлением АМОГК № 2160 от 24.05.2019 «Об утверждении документации по планировке территории (проект планировки территории и проект межевания территории) для размещения линейного объекта (автомобильной дороги, сетей инженерно-технического обеспечения) по ул. им. Смирненко, от ул. Совхозной до ул. Памяти Чернобыльцев» (Pt-266).

Документация по планировке территории утверждена постановлением АМОГК № 6035 от 27.12.2019 «Об утверждении документации по планировке территории (проект планировки территории и проект межевания территории) для размещения линейного объекта (автомобильной дороги, сетей инженерно-технического обеспечения) по проспекту им. Константина Образцова, от дома № 22 до ул. Эльбрусской, по ул. Памяти Чернобыльцев» (Pt-321).

Документация по планировке территории утверждена постановлением АМОГК № 2582 от 23.04.2014 «Об утверждении проекта планировки микрорайона «Солнечный» в границах ул. им. Яна Полуяна, им. Ковалева, им. Смирненко, Памяти Чернобыльцев в Прикубанском внутригородском округе г. Краснодара» (Pt-173).

Сведения государственной информационной системы обеспечения градостроительной деятельности муниципального образования город Краснодар носят информационный характер, обеспечивают органы государственной власти, органы местного самоуправления, физических и юридических лиц достоверными сведениями, необходимыми для осуществления градостроительной деятельности.



Ernst

Х раздел ГИСОГД - зоны с особыми условиями использования территории

Охранная зона (в составе проекта планировки территории и проекта межевания территории) для размещения линейного объекта (головного канализационного коллектора № 20, 2-я очередь) от ул. Западно-Кругликовской до ул. им. Тургенева

Основание: постановление АМОГК "Об утверждении документации по планировке территории (в составе проекта планировки территории и проекта межевания территории) для размещения линейного объекта (головного канализационного коллектора № 20, 2-я очередь) от ул. Западно-Кругликовской до ул. им. Тургенева № 1828 от 04.05.2017, постановление АМОГК № 5701 от 11.08.2015 разрешение подготовки документации по планировке территории; протокол комиссии по землепользованию и застройке № 17 от 23.12.2016; заключение по результатам публичных слушаний от 27.12.2016.

Проект расчётной санитарно-защитной зоны для Торгового центра "Магнит"

Основание: Санитарно-эпидемиологическое заключение управления Федеральной службы по надзору в сфере защиты прав потребителей и благополучия человека по Краснодарскому краю № 23.КК.03.000.Т.000078.01.17 от 16.01.2017, приложение к санитарно-эпидемиологическому заключению № 23.КК.03.000.Т.000078.01.17 от 16.01.2017; письмо управления Федеральной службы по надзору в сфере защиты прав потребителей и благополучия человека по Краснодарскому краю № 01-03/14502-18-11 от 08.06.2018.

Участок расположен на приаэродромной территории аэродрома "Краснодар-Центральный" о необходимых согласованиях см. ст.34 решения городской Думы Краснодара от 30.01.2007 19 п.6 "Об утверждении правил землепользования и застройки на территории МОГК" (в редакции решения городской Думы Краснодара от 16.07.2018 57 п.12); Центр судебных экспертиз определен выполнять исследования о возможности строительства.

Основание: решение городской Думы Краснодара XIX заседание Думы четвёртого созыва от 16.07.2018 N 57 п. 12 о внесении изменения в решение городской Думы Краснодара (об утверждении ПЗЗ) № 19 п. 6 от 30.01.2007, письмо Центра судебных экспертиз по Южному округу 2662 от 04.09.2019 (вх29/5381) о начале проведения комплексных экспертных исследований по определению возможности строительства объектов различного назначения в зонах приаэродромной территории.

III пояс зоны санитарной охраны артезианских скважин и водозаборов

Основание: протокол заседания экспертной комиссии № 124 от 17.10.2008, протокол заседания экспертной комиссии № 197 от 16.11.2009 приказ министерства природных ресурсов Краснодарского края "Об утверждении проекта ЗСО и установлении границ и режимов ЗСО источников питьевого и хозяйственно-бытового водоснабжения ООО "Краснодар Водоканал"" № 161 от 26.01.2018, письмо министерства природных ресурсов КК № 202-05.1-2105/18 от 29.01.2018, письмо Зайцева А.Л. 29/844-03 от 27.02.2020.

Участок расположен в охранной зоне аэропорта и аэродрома гражданской авиации до установления приаэродромной территории, о необходимых согласованиях см. статью 34 решения городской Думы Краснодара от 30.01.2007 г. N 19 п. 6 "Об утверждении правил землепользования и застройки на территории МОГК" (в редакции решения городской Думы

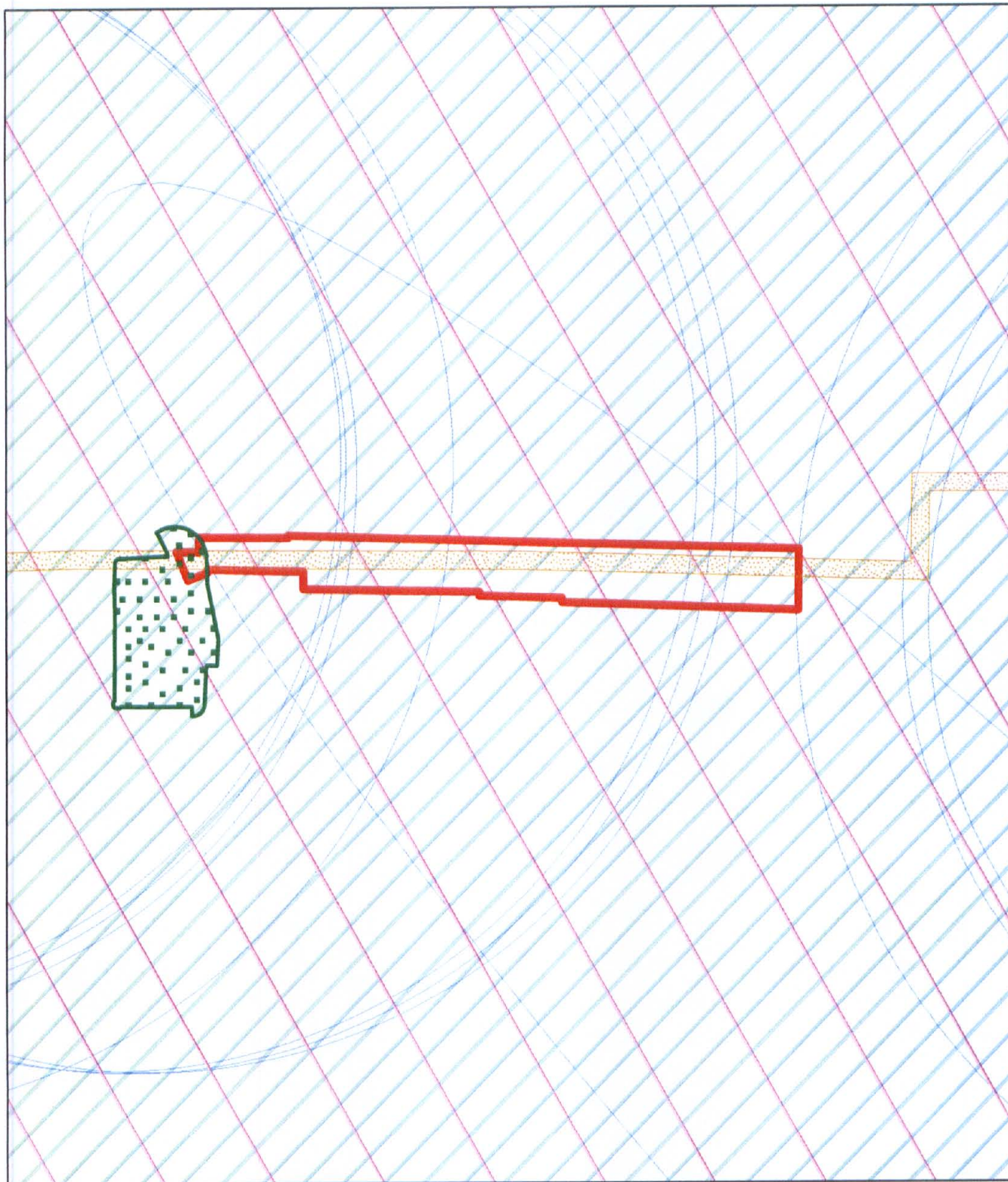
Краснодара от 16.07.2018 N 57 п.12), Центр судебных экспертиз определен выполнять исследования о возможности строительства.

Основание: решение городской Думы Краснодара XIX заседание Думы четвёртого созыва от 16.07.2018 N 57 п. 12 о внесении изменения в решение городской Думы Краснодара (об утверждении ПЗЗ) № 19 п. 6 от 30.01.2007, письмо Центра судебных экспертиз по Южному округу 2662 от 04.09.2019 (вх29/5381) о начале проведения комплексных экспертных исследований по определению возможности строительства объектов различного назначения в зонах приаэродромной территории.

Сведения государственной информационной системы обеспечения градостроительной деятельности муниципального образования город Краснодар носят информационный характер, обеспечивают органы государственной власти, органы местного самоуправления, физических и юридических лиц достоверными сведениями, необходимыми для осуществления градостроительной деятельности.

А.А.Кравченко
А.С.Больбот
2980743

Графический план



- рассматриваемый участок
- приаэродромная территория аэродрома "Краснодар-Центральный"
- III пояс ЗСО арт.скважин и водозаборов
- Проект расчётной санитарно-защитной зоны для Торгового центра "Магнит"
- Охранная зона для размещения линейного объекта

XI раздел ГИСОГД - План наземных и подземных коммуникаций

Объекты связи

Вид объекта: Базовая станция

Наименование:

ввод в эксплуатацию БС 90744 "КдК-КРНД-Симиренко 47",

ввод в эксплуатацию БС 23-04102,

ввод в эксплуатацию БС "Краснодар-Черняховского".

Местоположение: г. Краснодар, ул. им. Симиренко, 47.

Максимальное расстояние зоны ограничения застройки (в секторе излучения), м; Высота нижней границы зоны ограничения застройки (в секторе излучения), м:

высотная отметка ЗОЗ с максимальным радиусом 19,5 м, максимальный радиус ЗОЗ 113,4 м (152906-3),

высотная отметка ЗОЗ с максимальным радиусом 18,5 м, максимальный радиус ЗОЗ 111,2 м (152906-7),

высотная отметка нижней границы ЗОЗ 15,5 м, радиус нижней границы ЗОЗ 5,1 м (138330-1),

высотная отметка ЗОЗ с максимальным радиусом 19,5 м, максимальный радиус ЗОЗ 88,8 м (138330-1),

высотная отметка нижней границы ЗОЗ 14,6 м, радиус нижней границы ЗОЗ 5,6 м (138330-3),

высотная отметка ЗОЗ с максимальным радиусом 19,5 м, максимальный радиус ЗОЗ 87,8 м (138330-3),

СЗЗ отсутствует. Протяженность ЗОЗ составляет 65,1 м на высоте более 14,4 м. (155437-1),

СЗЗ отсутствует. Протяженность ЗОЗ составляет 65,1 м на высоте более 14,4 м. (155437-3).

Балансодержатель: ПАО "Вымпелком", ПАО "МТС", ПАО "Мегафон".

Наименование:

ввод в эксплуатацию БС "Краснодар-Черняховского".

Местоположение: ул. им. Симиренко, 47.


Максимальное расстояние зоны ограничения застройки, м; Высота нижней границы зоны ограничения застройки, м:

СЗЗ отсутствует. Протяженность ЗОЗ составляет 65,1 м на высоте более 14,4 м.

Балансодержатель: ПАО "Мегафон".

Сведения государственной информационной системы обеспечения градостроительной деятельности муниципального образования город Краснодар носят информационный характер, обеспечивают органы государственной власти, органы местного самоуправления, физических и юридических лиц достоверными сведениями, необходимыми для осуществления градостроительной деятельности.

Графический план



рассматриваемый участок



Зона ограничения застройки от передающего радиотехнического объекта (ПРТО)



Зона ограничения застройки в направлении азимутов излучения ПРТО

Исполнитель

А.С. Больбот

XV раздел ГИСОГД – особо охраняемые природные территории

Рассматриваемый земельный участок расположен вне границ особо охраняемых природных территорий.

Сведения государственной информационной системы обеспечения градостроительной деятельности муниципального образования город Краснодар носят информационный характер, обеспечивают органы государственной власти, органы местного самоуправления, физических и юридических лиц достоверными сведениями, необходимыми для осуществления градостроительной деятельности.

XVI раздел ГИСОГД – лесничества

Рассматриваемый земельный участок расположен вне границ лесничества.

Сведения государственной информационной системы обеспечения градостроительной деятельности муниципального образования город Краснодар носят информационный характер, обеспечивают органы государственной власти, органы местного самоуправления, физических и юридических лиц достоверными сведениями, необходимыми для осуществления градостроительной деятельности.

XVIII раздел ГИСОГД – иные сведения, документы, материалы

Рассматриваемый земельный участок расположен вне границ парков, скверов, бульваров.

Сведения государственной информационной системы обеспечения градостроительной деятельности муниципального образования город Краснодар носят информационный характер, обеспечивают органы государственной власти, органы местного самоуправления, физических и юридических лиц достоверными сведениями, необходимыми для осуществления градостроительной деятельности.



АДМИНИСТРАЦИЯ
КРАСНОДАРСКОГО КРАЯ

УПРАВЛЕНИЕ
ГОСУДАРСТВЕННОЙ ОХРАНЫ
ОБЪЕКТОВ КУЛЬТУРНОГО
НАСЛЕДИЯ

Советская ул., д. 49, г. Краснодар, 350063

Тел. /факс (861) 268-32-23

E-mail: uorn@krasnodar.ru

28.06.2021 № 48-19-9843/24

На № _____ от _____

9801

Заместителю начальника
проектного отдела проектных и
изыскательских работ
МБУ «Институт
Горкадастрпроект»

Сечь Д.Е.

Красная ул., 89/3, г. Краснодар,
350000, darya.sech@mail.ru

О предоставлении информации

Уважаемая Дарья Евгеньевна!

Управлением государственной охраны объектов культурного наследия администрации Краснодарского края (далее – управление) рассмотрено Ваше обращение от 09.06.2021 № 75/192-П2 (вх. упр. от 11.06.2021 № 78-11128/21-0) о предоставлении информации о наличии (отсутствии) объектов культурного наследия, зон охраны и защитных зон для размещения линейного объекта (автомобильные дороги, сетей инженерно-технического обеспечения) по ул. им. Симиренко, от ул. Совхозной до ул. Памяти Чернобыльцев, в Прикубанском внутригородском округе города Краснодара, с целью разработки проекта планировки территории и проекта межевания территории, согласно представленным графическим материалам.

По данным единого государственного реестра объектов культурного наследия (памятников истории и культуры) народов Российской Федерации, перечня выявленных объектов культурного наследия, списка объектов, обладающих признаками объектов культурного наследия, материалов архива управления на рассматриваемой территории объекты культурного наследия, выявленные объекты культурного наследия, объекты, обладающие признаками объектов культурного наследия, а также их зоны охраны и защитные зоны отсутствуют.

В соответствии с п. 4 ст. 36 Федерального закона от 25.06.2002 № 73-ФЗ «Об объектах культурного наследия (памятниках истории и культуры) народов Российской Федерации» в случае обнаружения в ходе проведения изыскательских, проектных, земляных, строительных, мелиоративных, хозяйственных работ, работ по использованию лесов и иных работ объекта, обладающего признаками объекта культурного наследия, в том числе объекта археологического наследия, заказчик указанных работ, технический заказчик



(застройщик) объекта капитального строительства, лицо, проводящее указанные работы, обязаны незамедлительно приостановить указанные работы и в течение трех дней со дня обнаружения такого объекта направить в управление письменное заявление об обнаруженном объекте культурного наследия, провести согласование вышеуказанных работ с управлением.

Начальник управления



Г.Г. Давыденко



**ДЕПАРТАМЕНТ МУНИЦИПАЛЬНОЙ
СОБСТВЕННОСТИ И ГОРОДСКИХ
ЗЕМЕЛЬ АДМИНИСТРАЦИИ
МУНИЦИПАЛЬНОГО ОБРАЗОВАНИЯ
ГОРОД КРАСНОДАР**

Красная ул., 122, г.Краснодар, 350000
Тел. (861) 255-34-66, факс (861) 259-36-29
e-mail: sobs@krd.ru ИНН 2310041258
КПП 231001001 ОГРН 1022301172475

13257
Директору муниципального
бюджетного учреждения
муниципального образования
город Краснодар «Институт
Горкадастрпроект»

Д.С.Зайцеву

№ 13166/26
На № _____ от _____

О предоставлении информации

Уважаемый Денис Сергеевич!

Департаментом муниципальной собственности и городских земель администрации муниципального образования город Краснодар (далее – Департамент) рассмотрено Ваше обращение от 09.06.2021 № 75/424-ПІ о предоставлении информации о земельных участках и объекте капитального строительства.

Сообщаем, что по имеющимся в Департаменте сведениям и в соответствии с публичной кадастровой картой:

постановлением администрации муниципального образования город Краснодар от 29.01.2013 № 755 «О разделе земельного участка по улице имени Яна Полуяна и улице имени Тургенева, жилой район «Солнечный», в Прикубанском внутригородском округе города Краснодара» земельный участок площадью 22162 кв.м с кадастровым номером 23:43:0137001:1282 разделен на земельный участок площадью 16745 кв. м с кадастровым номером: 23:43:0137001:5988 и земельный участок площадью 5417 кв. м с кадастровым номером 23:43:0137001:5989.

Между Администрацией и ООО «Черноморская Строительная Компания» на земельный участок с кадастровым номером 23:43:0137001:5988 и видом разрешенного использования: для организации подъездов заключен договор аренды земельного участка от 09.08.2013 № 4300020284 сроком на 49 лет;

земельный участок с кадастровым номером 23:43:0137001:1122 является обособленным, входит в состав единого землепользования с кадастровым номером 23:43:0000000:291 с разрешенным видом использования - для сельскохозяйственного использования, который был предоставлен в пользование ЗАО Агрофирма «Солнечная», сведения о зарегистрированных правах отсутствуют;

сведения о наличии правоустанавливающих и правоудостоверяющих документов на объект капитального строительства с кадастровым номером 23:43:0137001:19053 в Департаменте отсутствуют.

Заместитель директора
департамента, начальник
отдела учета и разграничения земель

Ф.Н.Винокуренко

Выписка из Единого государственного реестра недвижимости об основных характеристиках и зарегистрированных правах на объект недвижимости

Сведения об основных характеристиках объекта недвижимости

На основании запроса от 09.06.2021, поступившего на рассмотрение 09.06.2021, сообщаем, что согласно записям Единого государственного реестра недвижимости:

Раздел 1 Лист 1

Земельный участок			
вид объекта недвижимости			
Лист № 1 раздела 1	Всего листов раздела 1: 1	Всего разделов: 3	Всего листов выписки: 3
10 июня 2021г. № КУВИ-002/2021-70139784			
Кадастровый номер:		23:43:0000000:13540	
Номер кадастрового квартала:			
Дата присвоения кадастрового номера:		27.11.2013	
Ранее присвоенный государственный учетный номер:		данные отсутствуют	
Местоположение:		Краснодарский край, г. Краснодар, Прикубанский внутригородской округ, ул. им. Симиренко, 59	
Площадь:		7077 +/- 29	
Кадастровая стоимость, руб:		78114439.83	
Кадастровые номера расположенных в пределах земельного участка объектов недвижимости:		23:43:0000000:21707	
Категория земель:		Земли населенных пунктов	
Виды разрешенного использования:		улично-дорожная сеть	
Статус записи об объекте недвижимости:		Сведения об объекте недвижимости имеют статус "актуальные"	
Особые отметки:		данные отсутствуют	
Получатель выписки:		Панаева Надежда Александровна, действующий от имени заявителя - Департамент архитектуры и градостроительства администрации муниципального образования город Краснодар на основании документа:	

полное наименование должности	подпись	инициалы, фамилия

М.П.

Выписка из Единого государственного реестра недвижимости об основных характеристиках и зарегистрированных правах на объект недвижимости
Сведения о зарегистрированных правах

Земельный участок			
вид объекта недвижимости			
Лист № 1 раздела 2	Всего листов раздела 2: 1	Всего разделов: 3	Всего листов выписки: 3
10 июня 2021г. № КУВИ-002/2021-70139784			
Кадастровый номер: 23:43:0000000:13540			

1	Правообладатель (правообладатели):	1.1	Муниципальное образование город Краснодар
2	Вид, номер, дата и время государственной регистрации права:	2.1	Собственность 23:43:0000000:13540-17/057/2020-15 17.09.2020 06:49:23
4	Сведения об осуществлении государственной регистрации сделки, права, ограничения права без необходимого в силу закона согласия третьего лица, органа:	4.1	данные отсутствуют
5	Ограничение прав и обременение объекта недвижимости:	не зарегистрировано	
6	Заявленные в судебном порядке права требования:	данные отсутствуют	
7	Сведения о возражении в отношении зарегистрированного права:	данные отсутствуют	
8	Сведения о наличии решения об изъятии объекта недвижимости для государственных и муниципальных нужд:	данные отсутствуют	
9	Сведения о невозможности государственной регистрации без личного участия правообладателя или его законного представителя:	данные отсутствуют	
10	Правопритязания и сведения о наличии поступивших, но не рассмотренных заявлений о проведении государственной регистрации права (перехода, прекращения права), ограничения права или обременения объекта недвижимости, сделки в отношении объекта недвижимости:	отсутствуют	
11	Сведения о невозможности государственной регистрации перехода, прекращения, ограничения права на земельный участок из земель сельскохозяйственного назначения:	данные отсутствуют	

полное наименование должности	подпись	инициалы, фамилия
		М.П.

Описание местоположения земельного участка

[illegible]

Выписка из Единого государственного реестра недвижимости об основных характеристиках и зарегистрированных правах на объект недвижимости

Сведения об основных характеристиках объекта недвижимости

На основании запроса от 09.06.2021, поступившего на рассмотрение 10.06.2021, сообщаем, что согласно записям Единого государственного реестра недвижимости:

Земельный участок					Раздел 1 Лист
вид объекта недвижимости					
Лист № 1 раздела 1	Всего листов раздела 1: 1	Всего разделов: 3	Всего листов выписки: 4		
10 июня 2021г. № КУВИ-002/2021-70225527					
Кадастровый номер:		23:43:0137001:656			
Номер кадастрового квартала: 23:43:0137001					
Дата присвоения кадастрового номера:		01.02.2007			
Ранее присвоенный государственный учетный номер:		данные отсутствуют			
Местоположение:		Местоположение установлено относительно ориентира, расположенного в границах участка. Почтовый адрес ориентира: край Краснодарский, г. Краснодар, Прикубанский внутригородской округ, ул. им. Яна Полуяна и ул. им. Тургенева, жилой район "Солнечный".			
Площадь:		6043 +/- 6			
Кадастровая стоимость, руб:		54689.15			
Кадастровые номера расположенных в пределах земельного участка объектов недвижимости:		23:43:0137001:19312, 23:43:0137001:20499, 23:43:0137001:21383			
Категория земель:		Земли населенных пунктов			
Виды разрешенного использования:		Для организации подъездов			
Статус записи об объекте недвижимости:		Сведения об объекте недвижимости имеют статус "актуальные, ранее учтенные"			
Особые отметки:		данные отсутствуют			
Получатель выписки:		Панастрова Надежда Александровна, действующий от имени заявителя - Департамент архитектуры и градостроительства администрации муниципального образования город Краснодар на основании документа:			

полное наименование должности		подпись		инициалы, фамилия	
				М.П.	

Выписка из Единого государственного реестра недвижимости об основных характеристиках и зарегистрированных правах на объект недвижимости
Сведения о зарегистрированных правах

Земельный участок			
вид объекта недвижимости			
Лист № 1 раздела 2	Всего листов раздела 2: 2	Всего разделов: 3	Всего листов выписки: 4
10 июня 2021г. № КУВИ-002/2021-70225527			
Кадастровый номер: 23:43:0137001:656			

1	Правообладатель (правообладатели):	1.1	Муниципальное образование город Краснодар
2	Вид, номер, дата и время государственной регистрации права:	2.1	Собственность 23:43:0137001:656-23/001/2020-11 20.02.2020 17:25:37
4	Сведения об осуществлении государственной регистрации сделки, права, ограничения права без необходимого в силу закона согласия третьего лица, органа:	4.1	данные отсутствуют
5	Ограничение прав и обременение объекта недвижимости:	не зарегистрировано	
1	Правообладатель (правообладатели):	1.2	муниципальное казенное учреждение муниципального образования город Краснодар "Центр мониторинга дорожного движения и транспорта", ИНН: 2309004773, ОГРН: 1022301211580
2	Вид, номер, дата и время государственной регистрации права:	2.2	Постоянное (бессрочное) пользование 23:43:0137001:656-23/001/2020-10 31.01.2020 08:57:38
4	Сведения об осуществлении государственной регистрации сделки, права, ограничения права без необходимого в силу закона согласия третьего лица, органа:	4.2	данные отсутствуют
5	Ограничение прав и обременение объекта недвижимости:	не зарегистрировано	
6	Заявленные в судебном порядке права требования:	данные отсутствуют	
7	Сведения о возражении в отношении зарегистрированного права:	данные отсутствуют	
8	Сведения о наличии решения об изъятии объекта недвижимости для государственных и муниципальных нужд:	данные отсутствуют	
9	Сведения о невозможности государственной регистрации без личного участия правообладателя или его законного представителя:	данные отсутствуют	

полное наименование должности	подпись	инициалы, фамилия
	М.П.	

Земельный участок			
вид объекта недвижимости			
Лист № 2 раздела 2	Всего листов раздела 2: 2	Всего разделов: 3	Всего листов выписки: 4
10 июня 2021 г. № КУВИ-002/2021-7022.5527			
Кадастровый номер:		23:43:0137001:656	
10	Правопритязания и сведения о наличии поступивших, но не рассмотренных заявлений о проведении государственной регистрации права (перехода, прекращения права), ограничения права или обременения объекта недвижимости, сделки в отношении объекта недвижимости:	отсутствуют	
11	Сведения о невозможности государственной регистрации перехода, прекращения, ограничения права на земельный участок из земель сельскохозяйственного назначения:	данные отсутствуют	

полное наименование должности	подпись	инициалы, фамилия

М.П.

[illegible]

Филиал Федерального государственного бюджетного учреждения "Федеральная кадастровая палата Федерального служб государственной регистрации, кадастра и картографии" по Краснодарскому краю
полное наименование органа регистрации прав

Выписка из Единого государственного реестра недвижимости об основных характеристиках и зарегистрированных правах на объект недвижимости

Сведения об основных характеристиках объекта недвижимости

На основании запроса от 09.06.2021, поступившего на рассмотрение 10.06.2021, сообщаем, что согласно записям Единого государственного реестра недвижимости:

Раздел 1 Лист 1

Земельный участок			
вид объекта недвижимости			
Лист № 1 раздела 1	Всего листов раздела 1: 1	Всего разделов: 3	Всего листов выписки: 3
10 июня 2021г. № КУВИ-002/2021-70169476			
Кадастровый номер:		23:43:0137001:20268	
Номер кадастрового квартала:			
23:43:0137001			
Дата присвоения кадастрового номера:			
10.05.2018			
Ранее присвоенный государственный учетный номер:			
Условный номер 23-23/001-000000007024514-000			
Местоположение:			
Местоположение установлено относительно ориентира, расположенного в границах участка. Почтовый адрес ориентира: Краснодарский край, г. Краснодар, ул. им. Симиренко, д. б/н.			
Площадь:			
590 +/- 9			
Кадастровая стоимость, руб:			
10318651.6			
Кадастровые номера расположенных в пределах земельного участка объектов недвижимости:			
данные отсутствуют			
Категория земель:			
Земли населенных пунктов			
Виды разрешенного использования:			
Общественные здания административного назначения: объекты органов государственной власти и местного самоуправления; административные и офисные здания; кредитно-финансовые учреждения и банки; иные учреждения, предназначенные преимущественно для умственного труда и производства материальных ценностей, отличающиеся от зданий для осуществления деятельности по производству материальных ценностей или услуг населению			
Статус записи об объекте недвижимости:			
Сведения об объекте недвижимости имеют статус "актуальные"			
Особые отметки:			
данные отсутствуют			
Получатель выписки:			
Панаева Надежда Александровна, действующий от имени заявителя - Департамент архитектуры и градостроительства администрации муниципального образования город Краснодар на основании документа:			

полное наименование должности	подпись	инициалы, фамилия
-------------------------------	---------	-------------------

М.П.


Выписка из Единого государственного реестра недвижимости об основных характеристиках и зарегистрированных правах на объект недвижимости
Сведения о зарегистрированных правах

Земельный участок			
вид объекта недвижимости			
Лист № 1 раздела 2	Всего листов раздела 2: 1	Всего разделов: 3	Всего листов выписки: 3
10 июня 2021 г. № КУВИ-002/2021-70169476			
Кадастровый номер: 23:43:0137001:20268			

1	Правообладатель (правообладатели):	1.1	Муниципальное образование город Краснодар
2	Вид, номер, дата и время государственной регистрации права:	2.1	Собственность 23:43:0137001:20268-23/226/2020-4 13.10.2020 11:22:13
4	Сведения об осуществлении государственной регистрации сделки, права, ограничения права без необходимого в силу закона согласия третьего лица, органа:	4.1	данные отсутствуют
5	Ограничение прав и обременение объекта недвижимости:	не зарегистрировано	
6	Заявленные в судебном порядке права требования:	данные отсутствуют	
7	Сведения о возражении в отношении зарегистрированного права:	данные отсутствуют	
8	Сведения о наличии решения об изъятии объекта недвижимости для государственных и муниципальных нужд:	данные отсутствуют	
9	Сведения о невозможности государственной регистрации без личного участия правообладателя или его законного представителя:	данные отсутствуют	
10	Правопритязания и сведения о наличии поступивших, но не рассмотренных заявлений о проведении государственной регистрации права (перехода, прекращения права), ограничения права или обременения объекта недвижимости, сделки в отношении объекта недвижимости:	отсутствуют	
11	Сведения о невозможности государственной регистрации перехода, прекращения, ограничения права на земельный участок из земель сельскохозяйственного назначения:	данные отсутствуют	

полное наименование должности	подпись	инициалы, фамилия
		М.П.

Выписка из Единого государственного реестра недвижимости об основных характеристиках и зарегистрированных правах на объект недвижимости
Описание местоположения земельного участка

Земельный участок			
вид объекта недвижимости			
Лист № 1 раздела 3	Всего листов раздела 3: 1	Всего разделов: 3	Всего листов выписки: 3
10 июня 2021г. № КУВИ-002/2021-70169476			
Кадастровый номер:		23:43:0137001:20268	
План (чертеж, схема) земельного участка			
			
Масштаб 1:300		Условные обозначения:	
полное наименование должности		подпись	
		инициалы, фамилия	

М.П.

Выписка из Единого государственного реестра недвижимости об основных характеристиках и зарегистрированных правах на объект недвижимости

Сведения об основных характеристиках объекта недвижимости

На основании запроса от 09.06.2021, поступившего на рассмотрение 10.06.2021, сообщаем, что согласно записям Единого государственного реестра недвижимости:

Раздел 1 Лист 1

Земельный участок			
вид объекта недвижимости			
Лист № 1 раздела 1	Всего листов раздела 1: 1	Всего разделов: 3	Всего листов выписки: 3
10 июня 2021г. № КУВИ-002/2021-70163237			
Кадастровый номер:		23:43:0137001:20269	
Номер кадастрового квартала:		23:43:0137001	
Дата присвоения кадастрового номера:		10.05.2018	
Ранее присвоенный государственный учетный номер:		Условный номер 23-23/001-000000007024525-000	
Местоположение:		Местоположение установлено относительно ориентира, расположенного в границах участка. Почтовый адрес ориентира: Краснодарский край, г. Краснодар, ул. им. Смирненко, д. б/н.	
Площадь:		600 +/- 9	
Кадастровая стоимость, руб:		5430	
Кадастровые номера расположенных в пределах земельного участка объектов недвижимости:		данные отсутствуют	
Категория земель:		Земли населенных пунктов	
Виды разрешенного использования:		Улично-дорожная сеть	
Статус записи об объекте недвижимости:		Сведения об объекте недвижимости имеют статус "актуальные"	
Особые отметки:		данные отсутствуют	
Получатель выписки:		Панаева Надежда Александровна, действующий от имени заявителя - Департамент архитектуры и градостроительства администрации муниципального образования город Краснодар на основании документа:	

полное наименование должности	подпись	инициалы, фамилия
	М.П.	

Выписка из Единого государственного реестра недвижимости об основных характеристиках и зарегистрированных правах на объект недвижимости
Сведения о зарегистрированных правах

Земельный участок			
вид объекта недвижимости			
Лист № 1 раздела 2	Всего листов раздела 2: 1	Всего разделов: 3	Всего листов выписки: 3
10 июня 2021г. № КУВИ-002/2021-70163237			
Катастровый номер: 23:43:0137001:20269			

1	Правообладатель (правообладатели):	1.1	Муниципальное образование город Краснодар
2	Вид, номер, дата и время государственной регистрации права:	2.1	Собственность 23:43:0137001:20269-23/226/2020-4 03.09.2020 11:32:32
4	Сведения об осуществлении государственной регистрации сделки, права, ограничения права без необходимого в силу закона согласия третьего лица, органа:	4.1	данные отсутствуют
5	Ограничение прав и обременение объекта недвижимости:	не зарегистрировано	
6	Заявленные в судебном порядке права требования:	данные отсутствуют	
7	Сведения о возражении в отношении зарегистрированного права:	данные отсутствуют	
8	Сведения о наличии решения об изъятии объекта недвижимости для государственных и муниципальных нужд:	данные отсутствуют	
9	Сведения о невозможности государственной регистрации без личного участия правообладателя или его законного представителя:	данные отсутствуют	
10	Правопритязания и сведения о наличии поступивших, но не рассмотренных заявлений о проведении государственной регистрации права (перехода, прекращения права), ограничения права или обременения объекта недвижимости, сделки в отношении объекта недвижимости:	отсутствуют	
11	Сведения о невозможности государственной регистрации перехода, прекращения, ограничения права на земельный участок из земель сельскохозяйственного назначения:	данные отсутствуют	

полное наименование должности	подпись	инициалы, фамилия

М.П.

Выписка из Единого государственного реестра недвижимости об основных характеристиках и зарегистрированных правах на объект недвижимости
Описание местоположения земельного участка

Земельный участок			
вид объекта недвижимости			
Лист № 1 раздела 3	Всего листов раздела 3: 1	Всего разделов: 3	Всего листов выписки: 3
10 июня 2021г. № КУВИ-002/2021-70163237			
Кадастровый номер: 23:43:0137001:20269			
План (чертеж, схема) земельного участка			
Масштаб 1:300		Условные обозначения:	
полное наименование должности		подпись	
		инициалы, фамилия	

М.П.

Выписка из Единого государственного реестра недвижимости об основных характеристиках и зарегистрированных правах на объект недвижимости

Сведения об основных характеристиках объекта недвижимости

На основании запроса от 09.06.2021, поступившего на рассмотрение 09.06.2021, сообщаем, что согласно записям Единого государственного реестра недвижимости:

Раздел 1 Лист 1

Земельный участок			
вид объекта недвижимости			
Лист № 1 раздела 1	Всего листов раздела 1: 1	Всего разделов: 3	Всего листов выписки: 3
10 июня 2021г. № КУВИ-002/2021-70138803			
Кадастровый номер: 23:43:0137001:20270			
Номер кадастрового квартала: 23:43:0137001			
Дата присвоения кадастрового номера: 10.05.2018			
Ранее присвоенный государственный учетный номер: Условный номер 23-23/001-000000007024522-000			
Местоположение: Местоположение установлено относительно ориентира, расположенного в границах участка. Почтовый адрес ориентира: Краснодарский край, г. Краснодар, ул. им. Смирненко, д. б/н.			
Площадь: 300 +/- 6			
Кадастровая стоимость, руб: 2715			
Кадастровые номера расположенных в пределах земельного участка объектов недвижимости: данные отсутствуют			
Категория земель: Земли населенных пунктов			
Виды разрешенного использования: улично-дорожная сеть			
Статус записи об объекте недвижимости: Сведения об объекте недвижимости имеют статус "актуальные"			
Особые отметки: данные отсутствуют			
Получатель выписки: Панаева Надежда Александровна, действующий от имени заявителя - Департамент архитектуры и градостроительства администрации муниципального образования город Краснодар на основании документа:			

полное наименование должности	подпись	инициалы, фамилия
		М.П.


Выписка из Единого государственного реестра недвижимости об основных характеристиках и зарегистрированных правах на объект недвижимости
Сведения о зарегистрированных правах

Земельный участок			
вид объекта недвижимости			
Лист № 1 раздела 2	Всего листов раздела 2: 1	Всего разделов: 3	Всего листов выписки: 3
10 июня 2021г. № КУВИ-002/2021-70138803			
Кадастровый номер: 23:43:0137001:20270			

1	Правообладатель (правообладатели):	1.1	МО г. Краснодар
2	Вид, номер, дата и время государственной регистрации права:	2.1	Собственность 23:43:0137001:20270-23/226/2020-4 21.10.2020 08:56:02
4	Сведения об осуществлении государственной регистрации сделки, права, ограничения права без необходимого в силу закона согласия третьего лица, органа:	4.1	данные отсутствуют
5	Ограничение прав и обременение объекта недвижимости:	не зарегистрировано	
6	Заявленные в судебном порядке права требования:	данные отсутствуют	
7	Сведения о возражении в отношении зарегистрированного права:	данные отсутствуют	
8	Сведения о наличии решения об изъятии объекта недвижимости для государственных и муниципальных нужд:	данные отсутствуют	
9	Сведения о невозможности государственной регистрации без личного участия правообладателя или его законного представителя:	данные отсутствуют	
10	Правопритязания и сведения о наличии поступивших, но не рассмотренных заявлений о проведении государственной регистрации права (перехода, прекращения права), ограничения права или обременения объекта недвижимости, сделки в отношении объекта недвижимости:	отсутствуют	
11	Сведения о невозможности государственной регистрации перехода, прекращения, ограничения права на земельный участок из земель сельскохозяйственного назначения:	данные отсутствуют	

ПОЛНОЕ наименование должности	ПОДПИСЬ	ИНИЦИАЛЫ, фамилия
	М.П.	

Выписка из Единого государственного реестра недвижимости об основных характеристиках и зарегистрированных правах на объект недвижимости
Описание местоположения земельного участка

Земельный участок			
вид объекта недвижимости			
Лист № 1 раздела 3	Всего листов раздела 3: 1	Всего разделов: 3	Всего листов выписки: 3
10 июня 2021г. № КУВИ-002/2021-70138803			
Кадастровый номер:		23:43:0137001:20270	
План (чертеж, схема) земельного участка			
			
Масштаб 1:200		Условные обозначения:	
полное наименование должности		подпись	
		инициалы, фамилия	

М.П.

Филиал Федерального государственного бюджетного учреждения "Федеральная кадастровая палата Федеральной службы государственной регистрации, кадастра и картографии" по Краснодарскому краю
полное наименование органа регистрации прав

Выписка из Единого государственного реестра недвижимости об основных характеристиках и зарегистрированных правах на объект недвижимости

Сведения об основных характеристиках объекта недвижимости

На основании запроса от 09.06.2021, поступившего на рассмотрение 10.06.2021, сообщаем, что согласно записям Единого государственного реестра недвижимости:

Земельный участок			
вид объекта недвижимости			
Лист № 1 раздела 1	Всего листов раздела 1: 1	Всего разделов: 3	Всего листов выписки: 3
10 июня 2021г. № КУВИ-002/2021-70484065			
Кадастровый номер:		23:43:0137001:20271	
Номер кадастрового квартала: 23:43:0137001			
Дата присвоения кадастрового номера: 10.05.2018			
Ранее присвоенный государственный учетный номер: Условный номер 23-23/001-000000007025680-000			
Местоположение: Местоположение установлено относительно ориентира, расположенного в границах участка. Почтовый адрес ориентира: Краснодарский край, г. Краснодар, ул. им. Симиренко, д. б/н.			
Площадь: 301 +/- 6			
Кадастровая стоимость, руб: 5284298.81			
Кадастровые номера расположенных в пределах земельного участка объектов недвижимости: данные отсутствуют			
Категория земель: Земли населенных пунктов			
Виды разрешенного использования: улично-дорожная сеть			
Статус записи об объекте недвижимости: Сведения об объекте недвижимости имеют статус "актуальные"			
Особые отметки: данные отсутствуют			
Получатель выписки: Панаева Надежда Александровна, действующий от имени заявителя - Департамент архитектуры и градостроительства администрации муниципального образования город Краснодар на основании документа:			

полное наименование должности	подпись	инициалы, фамилия
	М.П.	

Выписка из Единого государственного реестра недвижимости об основных характеристиках и зарегистрированных правах на объект недвижимости

Сведения о зарегистрированных правах

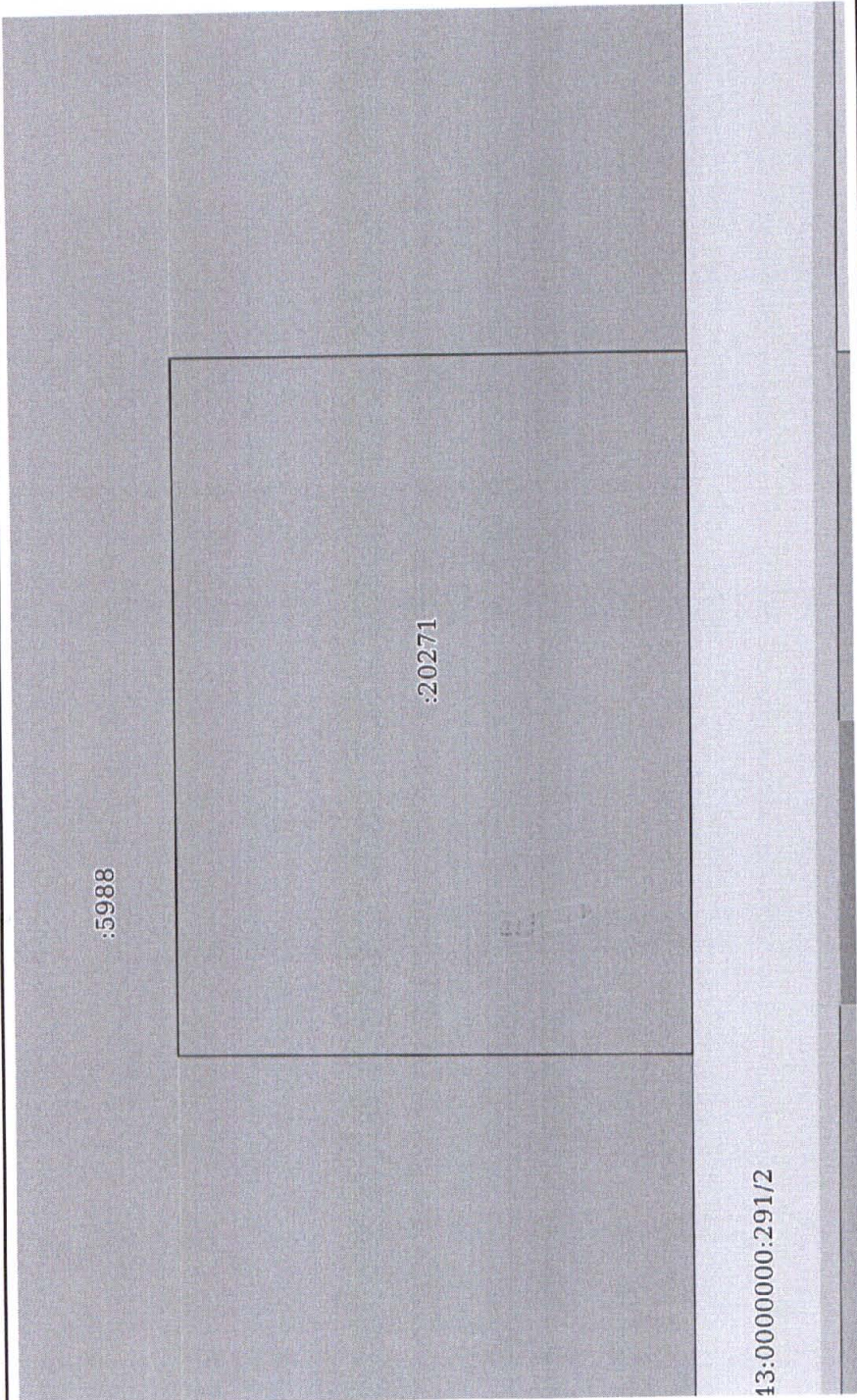
Земельный участок		
вид объекта недвижимости		
Лист № 1 раздела 2	Всего листов раздела 2: 1	Всего разделов: 3
Всего листов выписки: 3		
10 июня 2021 г. № КУВИ-002/2021-70484065		
Кадастровый номер:		23:43:0137001:20271

1	Правообладатель (правообладатели):	1.1	Муниципальное образование город Краснодар
2	Вид, номер, дата и время государственной регистрации права:	2.1	Собственность 23:43:0137001:20271-23/226/2020-4 03.09.2020 12:03:41
4	Сведения об осуществлении государственной регистрации сделки, права, ограничения права без необходимого в силу закона согласия третьего лица, органа:	4.1	данные отсутствуют
5	Ограничение прав и обременение объекта недвижимости:		не зарегистрировано
6	Заявленные в судебном порядке права требования:		данные отсутствуют
7	Сведения о возмещении в отношении зарегистрированного права:		данные отсутствуют
8	Сведения о наличии решения об изъятии объекта недвижимости для государственных и муниципальных нужд:		данные отсутствуют
9	Сведения о невозможности государственной регистрации без личного участия правообладателя или его законного представителя:		данные отсутствуют
10	Правопритязания и сведения о наличии поступивших, но не рассмотренных заявлений о проведении государственной регистрации права (перехода, прекращения права), ограничения права или обременения объекта недвижимости, сделки в отношении объекта недвижимости:		отсутствуют
11	Сведения о невозможности государственной регистрации перехода, прекращения, ограничения права на земельный участок из земель сельскохозяйственного назначения:		данные отсутствуют

полное наименование должности	подпись	инициалы, фамилия

М.П.

Выписка из Единого государственного реестра недвижимости об основных характеристиках и зарегистрированных правах на объект недвижимости
Описание местоположения земельного участка

Земельный участок			
вид объекта недвижимости			
Лист № 1 раздела 3	Всего листов раздела 3: 1	Всего разделов: 3	Всего листов выписки: 3
10 июня 2021г. № КУВИ-002/2021-70484065			
Кадастровый номер:		23:43:0137001:20271	
План (чертеж, схема) земельного участка			
			
Масштаб 1:200		Условные обозначения:	
полное наименование должности		подпись	
		инициалы, фамилия	

М.П.

Филиал Федеральной государственной службы государственной регистрации, кадастра и картографии по Краснодарскому краю
полное наименование органа регистрации прав

Выписка из Единого государственного реестра недвижимости об основных характеристиках и зарегистрированных правах на объект недвижимости

Сведения об основных характеристиках объекта недвижимости

На основании запроса от 09.06.2021, поступившего на рассмотрение 10.06.2021, сообщаем, что согласно записям Единого государственного реестра недвижимости:

Раздел 1 Лист 1

Земельный участок			
вид объекта недвижимости			
Лист № 1 раздела 1	Всего листов раздела 1: 1	Всего разделов: 3	Всего листов выписки: 3
10 июня 2021г. № КУВИ-002/2021-70154480			
Кадастровый номер:		23:43:0137001:20272	
Номер кадастрового квартала:		23:43:0137001	
Дата присвоения кадастрового номера:		10.05.2018	
Ранее присвоенный государственный учетный номер:		Условный номер 23-23/001-000000007025691-000	
Местоположение:		Местоположение установлено относительно ориентира, расположенного в границах участка. Почтовый адрес ориентира: Краснодарский край, г. Краснодар, ул. им. Симиренко, д. б/н.	
Площадь:		305 +/- 6	
Кадастровая стоимость, руб:		5370263.1	
Кадастровые номера расположенных в пределах земельного участка объектов недвижимости:		данные отсутствуют	
Категория земель:		Земли населенных пунктов	
Виды разрешенного использования:		улично-дорожная сеть	
Статус записи об объекте недвижимости:		Сведения об объекте недвижимости имеют статус "актуальные"	
Особые отметки:		данные отсутствуют	
Получатель выписки:		Панаева Надежда Александровна, действующий от имени заявителя - Департамент архитектуры и градостроительства администрации муниципального образования город Краснодар на основании документа:	

полное наименование должности	подпись	инициалы, фамилия
	М.П.	


Выписка из Единого государственного реестра недвижимости об основных характеристиках и зарегистрированных правах на объект недвижимости
Сведения о зарегистрированных правах

Земельный участок			
вид объекта недвижимости			
Лист № 1 раздела 2	Всего листов раздела 2: 1	Всего разделов: 3	Всего листов выписки: 3
10 июня 2021г. № КУВИ-002/2021-70154480			
Кадастровый номер: 23:43:0137001:20272			

1	Правообладатель (правообладатели):	1.1	Муниципальное образование город Краснодар
2	Вид, номер, дата и время государственной регистрации права:	2.1	Собственность 23:43:0137001:20272-23/226/2020-4 03.09.2020 12:09:06
4	Сведения об осуществлении государственной регистрации сделки, права, ограничения права без необходимого в силу закона согласия третьего лица, органа:	4.1	данные отсутствуют
5	Ограничение прав и обременение объекта недвижимости:	не зарегистрировано	
6	Заявленные в судебном порядке права требования:	данные отсутствуют	
7	Заявления о возражении в отношении зарегистрированного права:	данные отсутствуют	
8	Сведения о наличии решения об изъятии объекта недвижимости для государственных и муниципальных нужд:	данные отсутствуют	
9	Сведения о невозможности государственной регистрации без личного участия правообладателя или его законного представителя:	данные отсутствуют	
10	Правопритязания и сведения о наличии поступивших, но не рассмотренных заявлений о проведении государственной регистрации права (перехода, прекращения права), ограничения права или обременения объекта недвижимости, сделки в отношении объекта недвижимости:	отсутствуют	
11	Сведения о невозможности государственной регистрации перехода, прекращения, ограничения права на земельный участок из земель сельскохозяйственного назначения:	данные отсутствуют	

полное наименование должности	подпись	инициалы, фамилия
	М.П.	

Выписка из Единого государственного реестра недвижимости об основных характеристиках и зарегистрированных правах на объект недвижимости
Описание местоположения земельного участка

Земельный участок			
вид объекта недвижимости			
Лист № 1 раздела 3	Всего листов раздела 3: 1	Всего разделов: 3	Всего листов выписки: 3
10 июня 2021г. № КУВИ-002/2021-70154480			
Кадастровый номер:		23:43:0137001:20272	
План (чертеж, схема) земельного участка			
			
Масштаб 1:200	Условные обозначения:		
полное наименование должности	подпись	инициалы, фамилия	
		М.П.	

Филиал Федеральной государственной службы государственной регистрации, кадастра и картографии по Краснодарскому краю
полное наименование органа регистрации прав

Выписка из Единого государственного реестра недвижимости об основных характеристиках и зарегистрированных правах на объект недвижимости

Сведения об основных характеристиках объекта недвижимости

На основании запроса от 09.06.2021, поступившего на рассмотрение 10.06.2021, сообщаем, что согласно записям Единого государственного реестра недвижимости:

Раздел 1 Лист 1

Земельный участок			
вид объекта недвижимости			
Лист № 1 раздела 1	Всего листов раздела 1: 1	Всего разделов: 3	Всего листов выписки: 3
10 июня 2021г. № КУВИ-002/2021-70194825			
Кадастровый номер:	23:43:0137001:20273		
Номер кадастрового квартала:	23:43:0137001		
Дата присвоения кадастрового номера:	10.05.2018		
Ранее присвоенный государственный учетный номер:	Условный номер 23-23/001-000000007025688-000		
Местоположение:	Местоположение установлено относительно ориентира, расположенного в границах участка. Почтовый адрес ориентира: Краснодарский край, г. Краснодар, ул. им. Симиренко, д. б/н.		
Площадь:	304 +/- 6		
Кадастровая стоимость, руб:	2751.2		
Кадастровые номера расположенных в пределах земельного участка объектов недвижимости:	данные отсутствуют		
Категория земель:	Земли населенных пунктов		
Виды разрешенного использования:	улично-дорожная сеть		
Статус записи об объекте недвижимости:	Сведения об объекте недвижимости имеют статус "актуальные"		
Особые отметки:	данные отсутствуют		
Получатель выписки:	Панаева Надежда Александровна, действующий от имени заявителя - Департамент архитектуры и градостроительства администрации муниципального образования город Краснодар на основании документа:		

полное наименование должности	подпись	инициалы, фамилия
	М.П.	

Выписка из Единого государственного реестра недвижимости об основных характеристиках и зарегистрированных правах на объект недвижимости


Сведения о зарегистрированных правах

Земельный участок			
вид объекта недвижимости			
Лист № 1 раздела 2	Всего листов раздела 2: 1	Всего разделов: 3	Всего листов выписки: 3
10 июня 2021г. № КУВИ-002/2021-70194825			
Кадастровый номер:		23:43:0137001:20273	

1	Правообладатель (правообладатели):	1.1	Муниципальное образование город Краснодар
2	Вид, номер, дата и время государственной регистрации права:	2.1	Собственность 23:43:0137001:20273-23/226/2020-4 03.09.2020 11:41:21
4	Сведения об осуществлении государственной регистрации сделки, права, ограничения права без необходимого в силу закона согласия третьего лица, органа:	4.1	данные отсутствуют
5	Ограничение прав и обременение объекта недвижимости:	не зарегистрировано	
6	Заявленные в судебном порядке права требования:	данные отсутствуют	
7	Сведения о возражении в отношении зарегистрированного права:	данные отсутствуют	
8	Сведения о наличии решения об изъятии объекта недвижимости для государственных и муниципальных нужд:	данные отсутствуют	
9	Сведения о невозможности государственной регистрации без личного участия правообладателя или его законного представителя:	данные отсутствуют	
10	Правопритязания и сведения о наличии поступивших, но не рассмотренных заявлений о проведении государственной регистрации права (перехода, прекращения права), ограничения права или обременения объекта недвижимости, сделки в отношении объекта недвижимости:	отсутствуют	
11	Сведения о невозможности государственной регистрации перехода, прекращения, ограничения права на земельный участок из земель сельскохозяйственного назначения:	данные отсутствуют	

полное наименование должности	подпись	инициалы, фамилия
	М.П.	

Выписка из Единого государственного реестра недвижимости об основных характеристиках и зарегистрированных правах на объект недвижимости
 Описание местоположения земельного участка

Земельный участок			
вид объекта недвижимости			
Лист № 1 раздела 3	Всего листов раздела 3: 1	Всего разделов: 3	Всего листов выписки: 3
10 июня 2021г. № КУВИ-002/2021-70194825			
Кадастровый номер:		23:43:0137001:20273	
План (чертеж, схема) земельного участка			
			
Масштаб 1:200		Условные обозначения:	
полное наименование должности		подпись	
		инициалы, фамилия	

М.П.

Выписка из Единого государственного реестра недвижимости об основных характеристиках и зарегистрированных правах на объект недвижимости

Сведения об основных характеристиках объекта недвижимости

На основании запроса от 09.06.2021, поступившего на рассмотрение 10.06.2021, сообщаем, что согласно записям Единого государственного реестра недвижимости:

Раздел 1 Лист 1

Земельный участок			
вид объекта недвижимости			
Лист № 1 раздела 1	Всего листов раздела 1: 1	Всего разделов: 3	Всего листов выписки: 3
10 июня 2021 г. № КУВИ-002/2021-70250547			
Кадастровый номер: 23:43:0137001:20274			
№			
Номер кадастрового квартала:	23:43:0137001		
Дата присвоения кадастрового номера:	10.05.2018		
Ранее присвоенный государственный учетный номер:	Условный номер 23-23/001-0000000007025684-000		
Местоположение:	Местоположение установлено относительно ориентира, расположенного в границах участка. Почтовый адрес ориентира: Российская Федерация, Краснодарский край, г. Краснодар, Прикубанский внутригородской округ, ул. им. Симиренко, б/н.		
Площадь:	301 +/- 6		
Кадастровая стоимость, руб:	2724.05		
Кадастровые номера расположенных в пределах земельного участка объектов недвижимости:	данные отсутствуют		
Категория земель:	Земли населенных пунктов		
Виды разрешенного использования:	улично-дорожная сеть		
Статус записи об объекте недвижимости:	Сведения об объекте недвижимости имеют статус "актуальные"		
Особые отметки:	данные отсутствуют		
Получатель выписки:	Панаева Надежда Александровна, действующий от имени заявителя - Департамент архитектуры и градостроительства администрации муниципального образования город Краснодар на основании документа:		

полное наименование должности	подпись	инициалы, фамилия
	М.П.	


Выписка из Единого государственного реестра недвижимости об основных характеристиках и зарегистрированных правах на объект недвижимости
Сведения о зарегистрированных правах

Земельный участок			
вид объекта недвижимости			
Лист № 1 раздела 2	Всего листов раздела 2: 1	Всего разделов: 3	Всего листов выписки: 3
10 июня 2021 г. № КУВИ-002/2021-70250547			
Кадастровый номер: 23:43:0137001:20274			

1	Правообладатель (правообладатели):	1.1	Муниципальное образование город Краснодар
2	Вид, номер, дата и время государственной регистрации права:	2.1	Собственность 23:43:0137001:20274-23/226/2020-4 28.08.2020 11:34:17
4	Сведения об осуществлении государственной регистрации сделки, права, ограничения права без необходимого в силу закона согласия третьего лица, органа:	4.1	данные отсутствуют
5	Ограничение прав и обременение объекта недвижимости:	не зарегистрировано	
6	Заявленные в судебном порядке права требования:	данные отсутствуют	
7	Сведения о возращении в отношении зарегистрированного права:	данные отсутствуют	
8	Сведения о наличии решения об изъятии объекта недвижимости для государственных и муниципальных нужд:	данные отсутствуют	
9	Сведения о невозможности государственной регистрации без личного участия правообладателя или его законного представителя:	данные отсутствуют	
10	Правопритязания и сведения о наличии поступивших, но не рассмотренных заявлений о проведении государственной регистрации права (перехода, прекращения права), ограничения права или обременения объекта недвижимости, сделки в отношении объекта недвижимости:	отсутствуют	
11	Сведения о невозможности государственной регистрации перехода, прекращения, ограничения права на земельный участок из земель сельскохозяйственного назначения:	данные отсутствуют	

полное наименование должности	подпись	инициалы, фамилия
	М.П.	

Выписка из Единого государственного реестра недвижимости об основных характеристиках и зарегистрированных правах на объект недвижимости
Описание местоположения земельного участка

Земельный участок			
вид объекта недвижимости			
Лист № 1 раздела 3	Всего листов раздела 3: 1	Всего разделов: 3	Всего листов выписки: 3
10 июня 2021г. № КУВИ-002/2021-70250547			
Кадастровый номер:		23:43:0137001:20274	
План (чертеж, схема) земельного участка			
			

Масштаб 1:200	Условные обозначения:	
полное наименование должности	подпись	инициалы, фамилия

М.П.

Филиал Федерального государственного бюджетного учреждения "Федеральная кадастровая палата Федерального служб государственной регистрации, кадастра и картографии" по Краснодарскому краю
полное наименование органа регистрации прав

Выписка из Единого государственного реестра недвижимости об основных характеристиках и зарегистрированных правах на объект недвижимости

Сведения об основных характеристиках объекта недвижимости

На основании запроса от 09.06.2021, поступившего на рассмотрение 10.06.2021, сообщаем, что согласно записям Единого государственного реестра недвижимости:

Раздел 1 Лист 1

Земельный участок	
вид объекта недвижимости	
Лист № 1 раздела 1	Всего листов раздела 1: 1
Всего листов: 3	Всего листов выписки: 3
10 июня 2021 г. № КУВИ-002/2021-70250210	
Кадастровый номер:	23:43:0137001:22749
Номер кадастрового квартала:	23:43:0137001
Дата присвоения кадастрового номера:	09.10.2020
Ранее присвоенный государственный учетный номер:	данные отсутствуют
Местоположение:	Краснодарский край, г Краснодар, р-н Прикубанский внутригородской округ, ул им. Яна Полуяна, ул. им. Тургенева, жилой район "Солнечный"
Площадь:	2238 +/- 17
Кадастровая стоимость, руб:	17143.08
Кадастровые номера расположенных в пределах земельного участка объектов недвижимости:	данные отсутствуют
Категория земель:	Земли населенных пунктов
Виды разрешенного использования:	Земельные участки (территории) общего пользования
Статус записи об объекте недвижимости:	Сведения об объекте недвижимости имеют статус "актуальные"
Особые отметки:	данные отсутствуют
Получатель выписки:	Панаева Надежда Александровна, действующий от имени заявителя - Департамент архитектуры и градостроительства администрации муниципального образования город Краснодар на основании документа:

полное наименование должности	подпись	инициалы, фамилия
	М.П.	

Выписка из Единого государственного реестра недвижимости об основных характеристиках и зарегистрированных правах на объект недвижимости
Сведения о зарегистрированных правах

Земельный участок		
вид объекта недвижимости		
Лист № 1 раздела 2	Всего листов раздела 2: 1	Всего разделов: 3
Всего листов выписки: 3		
10 июня 2021г. № КУВИ-002/2021-70250210		
Кадастровый номер: 23:43:0137001:22749		

1	Правообладатель (правообладатели):	1.1	Муниципальное образование город Краснодар
2	Вид, номер, дата и время государственной регистрации права:	2.1	Собственность 23:43:0137001:22749-23/226/2020-1 29.12.2020 15:05:21
4	Сведения об осуществлении государственной регистрации сделки, права, ограничения права без необходимого в силу закона согласия третьего лица, органа:	4.1	данные отсутствуют
5	Ограничение прав и обременение объекта недвижимости:	не зарегистрировано	
6	Заявленные в судебном порядке права требования:	данные отсутствуют	
7	Сведения о возражении в отношении зарегистрированного права:	данные отсутствуют	
8	Сведения о наличии решения об изъятии объекта недвижимости для государственных и муниципальных нужд:	данные отсутствуют	
9	Сведения о невозможности государственной регистрации без личного участия правообладателя или его законного представителя:	данные отсутствуют	
10	Правопритязания и сведения о наличии поступивших, но не рассмотренных заявлений о проведении государственной регистрации права (перехода, прекращения права), ограничения права или обременения объекта недвижимости, сделки в отношении объекта недвижимости:	отсутствуют	
11	Сведения о невозможности государственной регистрации перехода, прекращения, ограничения права на земельный участок из земель сельскохозяйственного назначения:	данные отсутствуют	

полное наименование должности	подпись	инициалы, фамилия
	М.П.	

Выписка из Единого государственного реестра недвижимости об основных характеристиках и зарегистрированных правах на объект недвижимости

Описание местоположения земельного участка

Земельный участок			
вид объекта недвижимости			
Лист № 1 раздела 3	Всего листов раздела 3: 1	Всего разделов: 3	Всего листов выписки: 3
10 июня 2021г. № КУВИ-002/2021-70250210			
Кадастровый номер: 23:43:0137001:22749			
План (чертеж, схема) земельного участка			
Масштаб 1:900		Условные обозначения:	
полное наименование должности		подпись	
инициалы, фамилия			

Выписка из Единого государственного реестра недвижимости об основных характеристиках и зарегистрированных правах на объект недвижимости

Сведения об основных характеристиках объекта недвижимости

На основании запроса от 09.06.2021, поступившего на рассмотрение 10.06.2021, сообщаем, что согласно записям Единого государственного реестра недвижимости:

Раздел 1 Лист 1

Земельный участок			
вид объекта недвижимости			
Лист № 1 раздела 1	Всего листов раздела 1: 1	Всего разделов: 3	Всего листов выписки: 4
10 июня 2021г. № КУВИ-002/2021-70189618			
Кадастровый номер: 23:43:0137001:5988			
Номер кадастрового квартала: 23:43:0137001			
Дата присвоения кадастрового номера: 28.11.2011			
Ранее присвоенный государственный учетный номер: данные отсутствуют			
Местоположение: Местоположение установлено относительно ориентира, расположенного в границах участка. Почтовый адрес ориентира: край Краснодарский, г. Краснодар, Прикубанский внутригородской округ, ул. им. Симиренко, 18/1.			
Площадь: 16745 +/- 45			
Кадастровая стоимость, руб: 151542.25			
Кадастровые номера расположенных в пределах земельного участка объектов недвижимости: 23:43:0137001:19053, 23:43:0137001:19312, 23:43:0137001:20277, 23:43:0137001:20283, 23:43:0137001:20498, 23:43:0137001:20499, 23:43:0137001:21383, 23:43:0137001:21384			
Категория земель: Земли населенных пунктов			
Виды разрешенного использования: Для организации подьездов			
Статус записи об объекте недвижимости: Сведения об объекте недвижимости имеют статус "актуальные"			
Особые отметки: данные отсутствуют			
Получатель выписки: Панастова Надежда Александровна, действующий от имени заявителя - Департамент архитектуры и градостроительства администрации муниципального образования город Краснодар на основании документа:			

полное наименование должности	подпись	инициалы, фамилия
	М.П.	

Выписка из Единого государственного реестра недвижимости об основных характеристиках и зарегистрированных правах на объект недвижимости

Сведения о зарегистрированных правах

Земельный участок			
вид объекта недвижимости			
Лист № 1 раздела 2	Всего листов раздела 2: 2	Всего разделов: 3	Всего листов выписки: 4
10 июня 2021г. № КУВЫ-002/2021-70189618			
Кадастровый номер: 23:43:0137001:5988			

1	Правообладатель (правообладатели):	1.1	данные о правообладателе отсутствуют
2	Вид, номер, дата и время государственной регистрации права:	2.1	не зарегистрировано
4	Сведения об осуществлении государственной регистрации сделки, права, ограничения права без необходимого в силу закона согласия третьего лица, органа:	4.1	данные отсутствуют
5	Ограничение прав и обременение объекта недвижимости:	не зарегистрировано	
5	Ограничение прав и обременение объекта недвижимости:	Аренда	
5.1	вид:	05.09.2013 00:00:00	
	дата государственной регистрации:	23-23-01/2051/2013-846	
	номер государственной регистрации:	Срок действия с 05.09.2013 по 18.02.2054	
	срок, на который установлено ограничение прав и обременение объекта недвижимости:		
	лицо, в пользу которого установлено ограничение прав и обременение объекта недвижимости:		Общество с ограниченной ответственностью "Черноморская Строительная Компания", ИНН: 2308163570, ОГРН: 1092308010530
	основание государственной регистрации:		Договор аренды земельного участка, № 4300020284, выдан 09.08.2013, дата государственной регистрации: 05.09.2013, номер государственной регистрации: 23-23-01/2051/2013-846
	сведения об осуществлении государственной регистрации сделки, права, ограничения права без необходимого в силу закона согласия третьего лица, органа:		данные отсутствуют
	сведения об управляющем залогом и о договоре управления залогом, если такой договор заключен для управления ипотекой:		данные отсутствуют

полное наименование должности	подпись	инициалы, фамилия
	М.П.	

Земельный участок			
вид объекта недвижимости			
Лист № 2 раздела 2	Всего листов раздела 2: 2	Всего разделов: 3	Всего листов выписки: 4
10 июня 2021г. № КУВИ-002/2021-70189618			
Кадастровый номер:		23:43:0137001:5988	
6	Заявленные в судебном порядке права требования:	данные отсутствуют	
7	Сведения о возражении в отношении зарегистрированного права:	данные отсутствуют	
8	Сведения о наличии решения об изъятии объекта недвижимости для государственных и муниципальных нужд:	данные отсутствуют	
9	Сведения о невозможности государственной регистрации без личного участия правообладателя или его законного представителя:	данные отсутствуют	
10	Правопритязания и сведения о наличии поступивших, но не рассмотренных заявлений о права (перехода, государственной регистрации права (перехода, прекращения права), ограничения права или обременения объекта недвижимости, сделки в отношении объекта недвижимости:	отсутствуют	
11	Сведения о невозможности государственной регистрации перехода, прекращения, ограничения права на земельный участок из земель сельскохозяйственного назначения:	данные отсутствуют	

полное наименование должности	подпись	инициалы, фамилия
	М.П.	

[illegible]

Выписка из Единого государственного реестра недвижимости об основных характеристиках и зарегистрированных правах на объект недвижимости

Сведения об основных характеристиках объекта недвижимости

На основании запроса от 24.05.2021, поступившего на рассмотрение 24.05.2021, сообщаем, что согласно записям Единого государственного реестра недвижимости:

Раздел 1 Лист 1

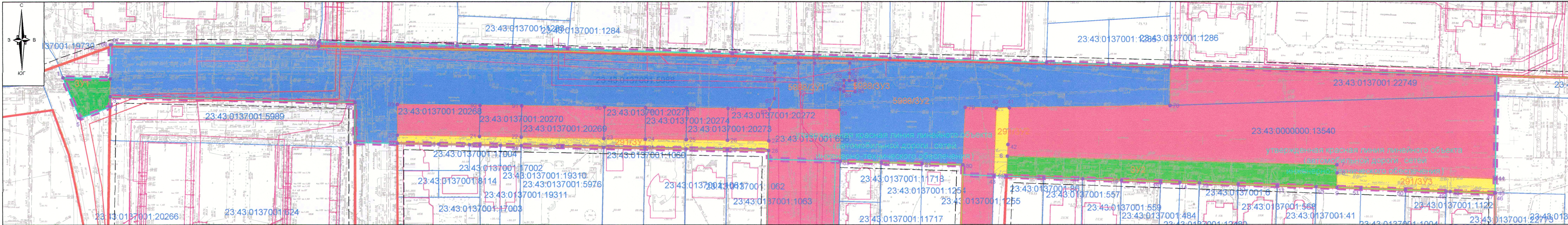
Земельный участок			
вид объекта недвижимости			
Лист № 1 раздела 1	Всего листов раздела 1: 1	Всего разделов: 2	Всего листов выписки: 2
24 мая 2021г. № КУВИ-002/2021-60807199			
Кадастровый номер: 23:43:0000000:291(Единое землепользование)			
Номер кадастрового квартала:	23:43:00000000		
Дата присвоения кадастрового номера:	29.02.2008		
Ранее присвоенный государственный учетный номер:	данные отсутствуют		
Местоположение:	Местоположение установлено относительно ориентира, расположенного в границах участка. Почтовый адрес ориентира: край Краснодарский, г. Краснодар, ЗАО Агрофирма "Солнечная".		
Площадь:	351395 +/- 207		
Кадастровая стоимость, руб:	4677067.45		
Кадастровые номера расположенных в пределах земельного участка объектов недвижимости:	23:43:0000000:18101, 23:43:0000000:18102, 23:43:0000000:18109, 23:43:0000000:2082, 23:43:0000000:2591, 23:43:0137001:20499, 23:43:0137001:21383, 23:43:0137004:1828, 23:43:0137001:22782		
Категория земель:	Земли населенных пунктов		
Виды разрешенного использования:	Для сельскохозяйственного использования		
Статус записи об объекте недвижимости:	Сведения об объекте недвижимости имеют статус "актуальные, ранее учтенные"		
Особые отметки:	Кадастровые номера обособленных (условных) участков, входящих в единое землепользование: 23:43:0118001:2765, 23:43:0118001:2766, 23:43:0118001:342, 23:43:0118001:343, 23:43:0118010:241, 23:43:0118010:96, 23:43:0118010:97, 23:43:0118010:98, 23:43:0118010:99, 23:43:0118015:24, 23:43:0118016:13, 23:43:0118017:40, 23:43:0118019:27, 23:43:0118020:28, 23:43:0118022:14, 23:43:0118024:9, 23:43:0118026:1196, 23:43:0118026:1197, 23:43:0118028:24, 23:43:0119001:961, 23:43:0119002:59, 23:43:0126040:409, 23:43:0126040:410, 23:43:0137001:1113, 23:43:0137001:1114, 23:43:0137001:1116, 23:43:0137001:1117, 23:43:0137001:1118, 23:43:0137001:1119, 23:43:0137001:1120, 23:43:0137001:1121, 23:43:0137001:1122, 23:43:0137001:1123, 23:43:0137001:1124, 23:43:0137001:1125, 23:43:0137001:1126, 23:43:0137001:1127, 23:43:0137003:130, 23:43:0137003:131, 23:43:0137003:1879, 23:43:0137004:165. Сведения, необходимые для заполнения раздела: 2 - Сведения о зарегистрированных правах, отсутствуют.		
Получатель выписки:	Панаева Надежда Александровна, действующий от имени заявителя - Департамент архитектуры и градостроительства администрации муниципального образования город Краснодар на основании документа:		

полное наименование должности	подпись	инициалы, фамилия
	М.П.	

Выписка из Единого государственного реестра недвижимости об основных характеристиках и зарегистрированных правах на объект недвижимости

Описание местоположения земельного участка

Земельный участок			
вид объекта недвижимости			
Лист № 1 раздела 3	Всего листов раздела 3: 1	Всего разделов: 2	Всего листов выписки: 2
24 мая 2021г. № КУВИ-002/2021-60807199			
Кадастровый номер: 23:43:0000000:291(Единое землепользование)			
План (чертеж, схема) земельного участка			
Масштаб 1:70000			
Условные обозначения:			
полное наименование должности		подпись	
		М.П.	
		инициалы, фамилия	

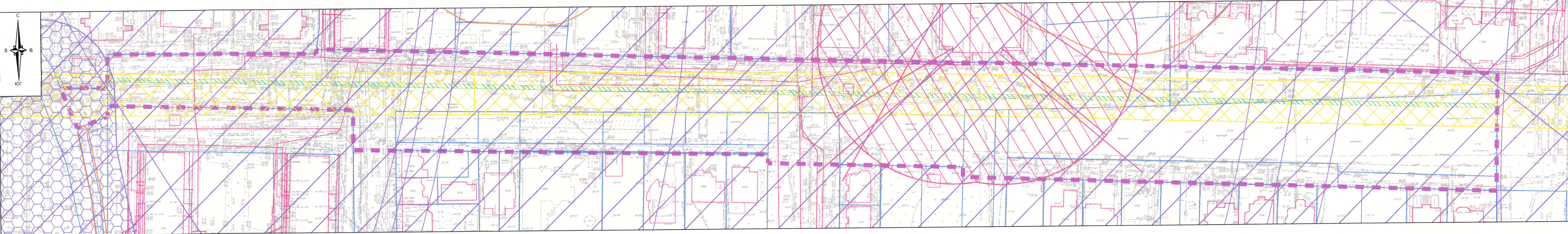


Условные обозначения

- граница подготовки проекта межевания территории
- утверждённые красные линии
- утверждённые красные линии линейных объектов (автомобильных дорог, сетей инженерно-технического обеспечения)
- утверждённые красные линии линейного объекта (сетей электроснабжения)
- утверждённые красные линии линейного объекта (головного канализационного коллектора)
- линии отступа от красных линий в целях определения мест допустимого размещения зданий, строений, сооружений
- обозначение образуемого земельного участка из земель, государственная собственность на которые не разграничена, на территории МО г. Краснодар
- обозначение образуемого земельного участка для размещения объекта местного значения - автомобильной дороги, путем раздела исходного земельного участка, право собственности на который не зарегистрировано
- обозначение образуемого земельного участка для размещения объекта местного значения - автомобильной дороги, подлежащих изъятию для муниципальных нужд, путем раздела исходного земельного участка сторонних землепользователей
- обозначение земельного участка, находящегося в собственности муниципального образования город Краснодар
- 5988/ЗУ1 обозначение условного номера образуемого земельного участка
- 23.43.0142047.1382 граница земельного участка, согласно сведениям ЕГРН, номер
- граница ОКС согласно сведениям ЕГРН
- 1• обозначение характерной точки образуемого земельного участка

- Примечания:
- Граница планируемого элемента планировочной структуры отсутствует.
 - Границы существующих элементов планировочной структуры совпадают с утвержденными красными линиями.
 - Изменяемые, устанавливаемые красные линии в границах подготовки проекта межевания территории - отсутствуют.
 - В границах подготовки проекта межевания территории границы земельных участков, образование которых предусмотрено схемой расположения земельного участка или земельных участков на кадастровом плане территории, срок действия которой не истек - отсутствуют.
 - Для определения координат точек земной поверхности и для установления границ земельного участка на местности использовался картометрический метод. Подготовка проекта межевания территории осуществляется в соответствии с системой координат, используемой для ведения единого государственного реестра недвижимости.
 - Данным проектом межевания территории предусматривается образование земельных участков, подлежащих изъятию для муниципальных нужд. Резервирование для муниципальных нужд не предусматривается. Для государственных нужд резервирование и (или) изъятие не предусматривается.

						810-МЗ/2021-ДПТ/ЛО			
						Проект межевания территории в целях внесения изменений в проект межевания территории в составе документации по планировке территории (проекта планировки территории и проекта межевания территории) для размещения линейного объекта (автомобильной дороги, сетей инженерно-технического обеспечения) по улице им. Симиренко, от улицы Совхозной до улицы Памяти Чернобыльцев, в Прикубанском внутригородском округе города Краснодара			
Изм.	Кол.уч.	Лист	№ док	Подпись	Дата	Проект межевания территории Основная часть	стадия	лист	листов
ГАП	Сечь				06.21		ПМТ	1	
Разработал	Вербицкий				06.21	Чертеж межевания территории М 1:1000	МБУ "Институт Горкадастрпроект"		
Н.контр.	Сечь				06.21				



Условные обозначения

- граница подготовки проекта межевания территории
- граница существующего земельного участка , согласно сведениям ЕГРН
- местоположение существующих ОКС согласно сведениям ЕГРН

Границы зон с особыми условиями использования территорий , подлежащие установлению в связи с размещением линейного объекта

- охранный зона проектируемых сетей наружного электроосвещения (подземные кабельные линии электропередач)

Границы зон с особыми условиями использования территорий , установленные в соответствии с законодательством Российской Федерации

- границы ЗОУИТ согласно сведениям ЕГРН
- охранный зона головного канализационного коллектора №20, 2-я очередь
- граница III пояса зоны санитарной охраны артезианских скважин и водозаборов
- граница санитарно-защитной зоны предприятий
- граница зоны ограничений объектов связи , направление азимутов излучения ПРТО

Примечания:

- Территория, применительно к которой подготавливается проект межевания территории, расположена в Краснодарском крае, муниципальном образовании город Краснодар, городе Краснодаре.
- Согласно сведениям единого государственного кадастра недвижимости, выданных филиалом ФГБУ "Федеральная кадастровая палата Росреестра" по Краснодарскому краю, границы публичных сервитутов, установленных в соответствии с законодательством Российской Федерации в границах подготовки проекта межевания - отсутствуют.
- Границы публичных сервитутов , подлежащих установлению в соответствии с законодательством Российской Федерации в границах подготовки проекта межевания - отсутствуют.
- Границы зон с особыми условиями использования территорий , подлежащие изменению в связи с размещением линейных объектов в границах подготовки проекта межевания - отсутствуют.
- Границы зон с особыми условиями использования территорий, подлежащие изменению в связи с размещением линейных объектов, подлежащих реконструкции в связи с их переносом из зон планируемого размещения линейных объектов либо в границах зон планируемого размещения линейных объектов в границах подготовки проекта межевания - отсутствуют.
- Сведения о границах особо охраняемых природных территорий в границах подготовки проекта межевания - отсутствуют.
- Сведения о границах лесничеств, участковых лесничеств, лесных кварталов, лесотаксационных выделов или частей лесотаксационных выделов в границах подготовки проекта межевания - отсутствуют.
- Согласно приказу министерства транспорта Российской Федерации федерального агентства воздушного транспорта (Росавиация) от 29.01.2021 №5-П граница территории, в отношении которой осуществляется подготовка проекта межевания территории , расположена ВНЕ границ приаэродромной территории аэродрома «Краснодар-Пашковский».
- В соответствии со сведениями ГИСОГД территория , в отношении которой осуществляется подготовка проекта межевания территории , расположена:
 - в санитарно-защитной зоне предприятий ;
 - в охранный зоне головного канализационного коллектора №20, 2-я очередь
 - на приаэродромной территории аэродрома «Краснодар-Центральный»
 - в зоне ограничения застройки в направлении азимутов излучения ПРТО
 - в зоне ограничений застройки от ПРТО
 - в границах III пояса зоны санитарной охраны артезианских скважин и водозаборов

10. По данным единого государственного реестра объектов культурного наследия (памятников истории и культуры) народов Российской Федерации, перечня выявленных объектов культурного наследия, списка объектов, обладающих признаками объектов культурного наследия, материалов архива управления на рассматриваемой территории объекты культурного наследия, выявленные объекты культурного наследия, объекты, обладающие признаками объектов культурного наследия, а также их зоны охраны и защитные зоны отсутствуют.

						810-МЗ/2021-ДПТ/ЛО			
						Проект межевания территории в целях внесения изменений в проект межевания территории в составе документации по планировке территории (проекта планировки территории и проекта межевания территории) для размещения линейного объекта (автомобильной дороги , сетей инженерно-технического обеспечения) по улице им. Симиренко, от улицы Совхозной до улицы Памяти Чернобыльцев , в Прикубанском внутригородском округе города Краснодара			
Изм.	Кол.уч.	Лист	№ док.	Подпись	Дата	Проект межевания территории Графическая часть	стадия	лист	листов
ГАП		Сечь			06.21		ПМТ	2	
Разработал		Вербицкий			06.21	Чертеж обоснования проекта межевания территории М 1:2000	МБУ "Институт Горкадастрпроект"		
Н.контр.		Сечь			06.21				